

# Indhold


Det åbne land	3
Hytter og sommerhusområder	4
Rekreative anlæg	5
Rekreative anlæg	6
Tekniske anlæg	7
Friholdte områder	8
K1 Narsaq Ilua hytteområde	9
K2 Uunartoq	10
K3 Narsarsuaq (1)	11
K4 Narsarsuaq Hospitalsdalen (2)	12
K5 Narsaarsuk og Aappaluttup iterlaa . - Turisthytter	13
K6 Iterlaq Qaqortoq	15
K7 Munkebugten Qaqortoq	16
K8 Eqalugaarsuit Qaqortoq	17
L1 Akia	18
L10 KUUSSUANNGUANI ILLUARAQARFIK	19
L2 Alluitsoq	21
L3 Kuussuaq	22
L4 Narsap Ilua Turisme	23
L5 Tatsip Ataa	24
L6 Eqaluit	25
L8 Igaliku hytteområde	26
L9 Ikerasaarsuup Kangerlukuluua - Illuaqqat	27
M1 Tasiluk	29
M10 Itilleq Kangilleq	30
M11 Itilleq Kangilleq	31
M12 Narsap Ilua	32
M13 Narsaq Ilua	33
M14 Qorlortup	35
M15 Qorlortoq	36
M16 Nunataaq	37
M17 Kangerlua	38
M18 Inneruulalik	39
M19 Ipiutaq	40
M2 Upernaviaarsuk	41
M20 Issormiut-Sillisit	42
M21 Arinanguit	43
M22 Igaliku	44
M23 Iterlak	45
M24 Qinngua Kangilleq	46
M25 Qinngua	47
M26 Array	48
M27 Kiattut	49
M28 Narsarsuaaraq	50
M29 Eqaluit Ilua	51
M3 Qoqortukuloq	52
M30 Igaliku Kujalleq	53
M31 Saputit	54
M32 Nalasut	55
M33 Qallimiut	56
M34 Qorlortorsuaq	57
M35 Eqarlugarsuit	58
M36 Saputit Tasia	59
M37	61
M4	62
M41 Qajiittaa (Qajuuttaq)	63
M42 Ipiutaq	65
M43 Pullatit	67
M44 Meqqutoqqat	69
M45 Qolortorsuaq	70
M46 Ukkusip Saqqaa	72
M47 Nipisat	74
M48 Tasiusaarsuk	75

M49 Nalasut (Vest)	77
M5 Kangerluarsorujuk	79
M6 Eqaluit	80
M7	81
M8 Kingittoq	82
M9 Isortoq	83
N1 Qorlortorsuaq	84
N2 Guldmine ved Nalunaq	86
N3 Narsap Ilua Grusgravning	87
N4 Narsap Ilua Vandindvindingsområde	88
N5 Narsap Ilua Grusgravning	89
N6 Narsap Ilua Grusgravning	90
N7 Prins Christainssund	91
N8 Vejanlæg Qaqortoq-Narsarsuaq-Alluitsup Paa	92
O1 Udisponerede områder	93
O2 Vildmark	94
O3 Ekstensiv græsning	95
O4 Isortoq - Atugassiaanngitsaq annertuumik neriniartitsivissaq kiisalu sukisaarsaarfissiaq.	96

## Det åbne land

Grønland er kendt for sin storslåede og rene natur. Men naturen i Grønland er også truet. Dels er der miljøpåvirkninger fra den øvrige industrialiserede verden som påvirker os og dels vil udviklingen af det grønlandske samfund – fabriksanlæg, minedrift, dyrehold, fiskeri og transport - også kunne belaste miljø og natur, hvis ikke der tages højde for eventuelle risici i den kommunale planlægning.

En ren natur er af stor værdi for såvel lokalbefolkning som besøgende, derfor skal kommunen i sin planlægning sikre en bæredygtig udvikling.



### Målsætninger:

Kommune Kujalleq ønsker

- o at naturessourcen i Sydgrønland, såvel på land som i havet, bevares som grundlag for lokalbefolkningens aktiviteter såvel erhvervsmæssigt som rekreativt,
- o at miljøbelastningen ved erhvervsmæssige aktiviteter begrænses, herunder retablering af naturområder efter aktivitetens ophør – feks efter minedrift,
- o at naturen gøres tilgængelig for turismeudvikling uden at den lider overlast,
- o at opførelse af fritidshytter o.l i det åbne land sker således, at de landskabelige og naturmæssige værdier respekteres,
- o at udvikle landbrug, skovdrift og naturbeskyttelse,
- o at udviklingen i Kommune Kujalleq skal bidrage til nedbringelsen af CO2 udledningen.

### Områdeinddeling og bestemmelser

Grønlands Selvstyre offentliggjorde i april 2011 et landsplandirektiv for kommunernes planlægning og arealadministration i det åbne land.

Dette Landsplandirektiv rummer områdeudpegninger og bestemmelser for arealanvendelsen i det åbne land i hele Grønland og derfor også for Kommune Kujalleq. Landsplandirektivet har dannet grundlag for dette afsnit af kommuneplanen. I kommuneplanen er der sket en præcisering af bestemmelserne for de enkelte områder og der er oprettet enkelte nye områder.

Landsplandirektivet og denne kommuneplan opdeler det åbne land i fem kategorier: K-områder til fritidshytter og sommerhuse, L-områder til rekreative anlæg, M-områder til landbrug (fårehold mm), N-områder til tekniske anlæg og O-områder som friholdte områder.

# Hytter og sommerhusområder

## Områder til fritidshytter og sommerhuse m.v.

### (K-områder)

Områder til fritidshytter og sommerhuse m.v. er karakteriseret ved at være udlagt til fritidshytter og sommerhuse, og disse delområder må ikke omfatte anvendelse til helårsbeboelse. I delområderne kan der i begrænset omfang etableres turisthytter samt fangsthytter og overlevelseshytter, så længe antallet ikke ændrer på delområdet overordnede anvendelse som område til fritidshytter og sommerhuse m.v.

Kendetegnet ved områder til fritidshytter og sommerhuse m.v. er, at de enkelte hytter skal ligge forholdsvis frit og, at der ikke skal ske nogen form for 'bydannelse' i disse områder. Derfor skal al aktivitet knyttet til arealudnyttelse være i tilknytning til de enkelte hytter. Der kan etableres anlæg, som kan anvendes til aktivitet af erhvervsmæssig karakter i form af for eksempel tørrestativ, rygeovn, havebrug og lignende. Disse anlæg skal etableres i umiddelbar tilknytning til den enkelte hytte. Nedlagte bygder, der anvendes som områder til fritidshytter og sommerhuse m.v. er på nogle punkter undtaget fra nogle af de nævnte forhold, hvilket nævnes i følgende afsnit.

### Bebyggelse

Hytter skal som udgangspunkt opføres med minimum 60 meter til nærmeste nabohytte.

Fritidshytter og sommerhuse må opføres i maksimum 1½ etage, hvilket svarer til en etage med udnyttet tagetage. Fundamenter må maksimum have en højde på 40 cm ved laveste sokkeldel, for derved at begrænse den samlede bygningshøjde. Hytter skal løbende vedligeholdes, så de ikke virker unødigt skæmmende på omgivelserne.

### Trafik- og forsyningsanlæg

Der kan i områder til fritidshytter og sommerhuse m.v. anlægges grusveje, kørespor, stier og anløbsbroer men ikke øvrige fælles tekniske forsyningsanlæg som kloak-, el- eller vandforsyning

Tekniske forsyningsanlæg må kun etableres som små selvstændige anlæg i umiddelbar tilknytning til den enkelte hytte. Det kan eksempelvis være generatorer samt solceller eller andre anlæg til energiproduktion. Desuden må alle mindre anlæg kun etableres, så de ved anvendelse ikke er til gene for naboer med støj, røg, lugt, rystelser eller på anden vis.



## Rekreative anlæg

### Områder til rekreativ karakter (L-områder)

Områder af særlig rekreativ karakter er karakteriseret ved at være udlagt til bebyggelse og anlæg i tilknytning til fritidsformål af forskellig karakter.

Det kan være skisportsanlæg, koncentrationer af turisthytter, lejrskoler, hoteller, vandreruter og andre sports- eller fritidsaktiviteter.

I mindre omfang er der mulighed for etablering af andre typer erhverv, så længe det ikke ændrer på delområdernes overordnede karakter som

områder af særlig rekreativ karakter. Der kan dertil i begrænset omfang udlægges arealer til fritidshytter og sommerhuse til privat brug samt fangsthytter og overlevelseshytter.

I tilknytning til fritidshytter og sommerhuse kan der etableres mindre anlæg, som tørrestativ, rygeovn, havebrug og lignende.

Områder af særlig rekreativ karakter åbner således i lidt større grad end områder til fritidshytter og sommerhuse m.v. op for en mere intensiv bebyggelse og arealanvendelse.

Der er for eksempel muligheder for etablering af veje, fælles tekniske forsyningsanlæg og en tættere bebyggelse, der kan give disse delområder en mere 'bymæssig' karakter.

### Bebyggelse

Hytter kan som udgangspunkt opføres med en afstand på minimum 30 meter til nærmeste nabohytte eller anden form for bebyggelse. I enkelte tilfælde er afstanden nedsat til 10 meter. Al bebyggelse og anlæg skal løbende vedligeholdes, så det ikke virker unødigt skæmmende på omgivelserne.

### Trafik- og forsyningsanlæg

Områder af særlig rekreativ karakter kan forsynes med anløbsbro.

Der kan anlægges veje, kørespor, stier i tilknytning til anlæg og bebyggelse til rekreative formål.

Der kan etableres tekniske forsyningsanlæg til henholdsvis el, vand og kloakering til de enkelte delområdets lokale forsyning.

Etablering af anlæg til ferskvandsindvinding og spildevandsudledning samt større energiforsyningsanlæg må kun ske efter tilladelse fra Naalakkersuisut.

Dertil kan der etableres tekniske forsyningsanlæg, som eksempelvis generatorer samt solceller eller andre anlæg til energiproduktion, i umiddelbar tilknytning til enkelte hytter.

Forskellige typer anlæg, der ikke er direkte tilknyttet delområdets anlæg til rekreative formål, må ikke etableres, så de ved anvendelse kan være til gene for naboer med støj, røg, lugt, rystelser eller på anden vis.



## Rekreative anlæg

### Områder til rekreativ karakter (L-områder)

Områder af særlig rekreativ karakter er karakteriseret ved at være udlagt til bebyggelse og anlæg i tilknytning til fritidsformål af forskellig karakter.

Det kan være skisportsanlæg, koncentrationer af turisthytter, lejrskoler, hoteller, vandreruter og andre sports- eller fritidsaktiviteter.

I mindre omfang er der mulighed for etablering af andre typer erhverv, så længe det ikke ændrer på delområdernes overordnede karakter som

områder af særlig rekreativ karakter. Der kan dertil i begrænset omfang udlægges arealer til fritidshytter og sommerhuse til privat brug samt fangsthytter og overlevelseshytter.

I tilknytning til fritidshytter og sommerhuse kan der etableres mindre anlæg, som tørrestativ, rygeovn, havebrug og lignende.

Områder af særlig rekreativ karakter åbner således i lidt større grad end områder til fritidshytter og sommerhuse m.v. op for en mere intensiv bebyggelse og arealanvendelse.

Der er for eksempel muligheder for etablering af veje, fælles tekniske forsyningsanlæg og en tættere bebyggelse, der kan give disse delområder en mere 'bymæssig' karakter.

### Bebyggelse

Hytter kan som udgangspunkt opføres med en afstand på minimum 30 meter til nærmeste nabohytte eller anden form for bebyggelse. I enkelte tilfælde er afstanden nedsat til 10 meter. Al bebyggelse og anlæg skal løbende vedligeholdes, så det ikke virker unødigt skæmmende på omgivelserne.

### Trafik- og forsyningsanlæg

Områder af særlig rekreativ karakter kan forsynes med anløbsbro.

Der kan anlægges veje, kørespor, stier i tilknytning til anlæg og bebyggelse til rekreative formål.

Der kan etableres tekniske forsyningsanlæg til henholdsvis el, vand og kloakering til de enkelte delområdets lokale forsyning.

Etablering af anlæg til ferskvandsindvinding og spildevandsudledning samt større energiforsyningsanlæg må kun ske efter tilladelse fra Naalakkersuisut.

Dertil kan der etableres tekniske forsyningsanlæg, som eksempelvis generatorer samt solceller eller andre anlæg til energiproduktion, i umiddelbar tilknytning til enkelte hytter.

Forskellige typer anlæg, der ikke er direkte tilknyttet delområdets anlæg til rekreative formål, må ikke etableres, så de ved anvendelse kan være til gene for naboer med støj, røg, lugt, rystelser eller på anden vis.



## Tekniske anlæg

### Områder til tekniske anlæg. (N-områder)

Områder udlagt til tekniske anlæg herunder infrastruktur m.v. er kendetegnet ved større tekniske anlæg som for eksempel vandkraftanlæg samt andre forsynings- eller fremstillingsvirksomheder m.v. Det er med andre ord erhverv, der ikke tager udgangspunkt i udnyttelse af levende ressourcer. Der kan etableres helårsboliger, stationer, camps og lignende i tilknytning til de enkelte delområders virksomheder og anlæg. Disse virksomheder vil være naturligt afhængige af lokal infrastruktur og teknisk forsyning. Et vandkraftanlæg vil naturligt selv producere el til lokal forsyning. Der må ikke etableres fritidshytter og sommerhuse i disse områder, da delområderne er forbeholdt ovennævnte virksomheder og anlæg. Der kan etableres enkelte fangst- og overlevelseshytter i oplandet til vandsøer for vandkraftanlæg, så længe hytterne ikke har beliggenhed i nærheden af et teknisk anlæg.



### Bebyggelse

Der er ingen overordnede krav til bebyggelsen i disse delområder.

### Trafik- og forsyningsanlæg

Der kan etableres anløbsbro eller anden form for havneanlæg samt helistop, da det kan være nødvendigt for områder til teknik og infrastruktur m.v. Der kan etableres veje, kørespor eller stier i tilknytning til anlæg og bebyggelse i disse delområder. Der kan etableres yderligere tekniske forsyningsanlæg, som for eksempel anlæg til el, vand, tele og kloakering til delområdets lokale forsyning. Etablering af anlæg til ferskvandsvandindvinding og spildevandsudledning samt større energiforsyningsanlæg må kun ske efter tilladelse fra Naalakkersuisut.

## Friholdte områder

### Områder, der friholdes (O-områder)

Områder, der friholdes, er enten karakteriseret ved at være helt uden eller næsten uden bebyggelse eller anlæg. Det kan være enten i form af

- udisponerede områder (O1)
- vildmark (O2).
- områder udlagt til ekstensiv græsning (O3),
- områder udlagt til ekstensiv græsning med spredte turismeaktiviteter (O4)

Udisponerede områder er kendetegnede ved at være udlagt uberørte eller næsten uberørte delområder uden bebyggelse og anlæg.

Områder udlagt til ekstensiv græsning er for græsning af husdyr, såsom får, rensdyr, heste, køer eller lignende, og hvor arealanvendelsen er af en intensitet, der ikke ændrer på delområdernes overordnede karakter som områder, der friholdes. Der er udlagt en særlig kategori af disse områder (O4), hvor der kan accepteres enkelte spredte anlæg til turismeaktiviteter

Vildmark er uberørte naturområder med minimum fem kilometer fra et indgreb. Et indgreb kan være:

- By- og bygdeområder.
- Områder til fritidshytter og sommerhuse.
- Områder af særlig rekreativ karakter.
- Områder udlagt til fåreholdersteder, landbrug, havbrug, skovbrug, hundeejer m.v.
- Områder til teknik og infrastruktur m.v.

Stier og mindre korridorer opfattes ikke som indgreb.

### Bebyggelse

Der kan ikke etableres fritidshytter, sommerhuse samt erhvervmæssig bebyggelse eller anlæg i områder, der friholdes. Det eneste, der undtagelsesvist kan etableres, er fangsthytter og overlevelseshytter, så længe antallet ikke er i et omfang, der ændrer på delområdernes overordnede anvendelse som områder, der friholdes.





# K1 Narsaq Ilua hytteområde



## Status

Vedtaget

## Zone

Åbent land

## Lokation - by/bygd

Nunaannaq

## Formål

Områder til hytter og sommerhuse m.v.

## Anvendelse

- Områdets overordnede anvendelse er udlagt til bebyggelse af fritidshytter og sommerhuse.
- Der kan i begrænset omfang etableres turisthytter, fangsthytter eller overlevelseshytter i området, så længe antallet af disse ikke ændrer på områdets overordnede anvendelse, jf. litra a.
- Der kan etableres tørrestativ, rygeovn, havebrug og lignende mindre anlæg i umiddelbar tilknytning til en hytte, så længe det ikke sker i et omfang, der ændrer på områdets overordnede anvendelse eller er til unødigt gene for naboer.

## Eksisterende forhold

Området er delvis bebygget med sommerhuse, -hytter og der er etableret kørespor med forbindelse til det offentlige vejnet.

## Rummelighed

- Området har en samlet rummelighed på ca. 33 ha
- Restrummeligheden for etablering af hytter fastlægges efter, hvorvidt områdets bebyggelsesbestemmelser er opfyldt for hele området.

## Bebyggelse

- Hytter skal opføres med en afstand på minimum 60 meter til nærmeste hytte.
- Hytter må opføres i maksimum 1½ etage, hvilket er defineret ved en etage med udnyttet tagetage og med et grundareal på maksimalt 50 m<sup>2</sup>.
- Fundamenter til hytter må maksimum have en højde på 40 cm over terræn ved laveste sokkeldel.
- Hytter skal løbende vedligeholdes, så de ikke virker unødigt skæmmende på omgivelserne.
- Der må ikke anvendes reflekterende materialer til beklædning af tage og facader.

## Tilslutninger

- Der kan anlægges grusveje, kørespor, stier eller anløbsbroer.
- Der kan etableres mindre tekniske anlæg til forsyning med el, vand og varme, som for eksempel generatorer, små vindmøller samt solceller eller andre anlæg til energiproduktion, i umiddelbar tilknytning til en hytte.
- Der kan ikke etableres kollektive forsyningsanlæg i området
- Anlæg, under c), må ikke etableres, så de ved anvendelse er til unødigt gene for naboer med støj, røg, lugt, rystelser eller på anden vis.

## Delområdeplanens forhold til anden planlægning

Der er tidligere i Narsaq Kommune udarbejdet et forslag til Frilandsplan for området.

## K2 Uunartoq



### Status

Vedtaget

### Zone

Åbent land

### Lokation - by/bygd

Nunaannaq

### Formål

Områder til hytter og sommerhuse m.v.

### Anvendelse

- Områdets overordnede anvendelse er udlagt til bebyggelse af fritidshytter og sommerhuse.
- Der kan i begrænset omfang etableres turisthytter, fangsthytter eller overlevelseshytter i området, så længe antallet af disse ikke ændrer på områdets overordnede anvendelse, jf. litra a.
- Der kan etableres tørrestativ, rygeovn, havebrug og lignende mindre anlæg i umiddelbar tilknytning til en hytte, så længe det ikke sker i et omfang, der ændrer på områdets overordnede anvendelse eller er til unødigt gene for naboer.

### Eksisterende forhold

Området er delvis bebygget med enkelte sommerhuse og hytter.

### Rummelighed

- Området har en samlet rummelighed på 2ha.
- Restrummeligheden for etablering af hytter fastlægges efter, hvorvidt områdets bebyggelsesbestemmelser er opfyldt for hele området.

### Bebyggelse

- Hytter skal opføres med en afstand på minimum 60 meter til nærmeste hytte.
- Hytter må opføres i maksimum 1½ etage, hvilket er defineret ved en etage med udnyttet tagetage og med et grundareal på maksimalt 50 m<sup>2</sup>.
- Fundamenter til hytter må maksimum have en højde på 40 cm over terræn ved laveste sokkeldel.
- Hytter skal løbende vedligeholdes, så de ikke virker unødigt skæmmende på omgivelserne.
- Der må ikke anvendes reflekterende materialer til beklædning af tage og facader.

### Tilslutninger

- Der kan anlægges grusveje, kørespor, stier eller anløbsbroer.
- Der kan etableres mindre tekniske anlæg til forsyning med el, vand og varme, som for eksempel generatorer, små vindmøller samt solceller eller andre anlæg til energiproduktion, i umiddelbar tilknytning til en hytte.
- Der kan ikke etableres kollektive forsyningsanlæg i området
- Anlæg, under b, må ikke etableres, så de ved anvendelse er til unødigt gene for naboer med støj, røg, lugt, rystelser eller på anden vis.

## K3 Narsarsuaq (1)



### Status

Vedtaget

### Zone

Åbent land

### Lokation - by/bygd

Nunaannaq

### Formål

Områder til hytter og sommerhuse m.v.

### Anvendelse

- Områdets overordnede anvendelse er udlagt til bebyggelse af fritidshytter og sommerhuse.
- Der kan i begrænset omfang etableres turisthytter, fangsthytter eller andre hytter i området, så længe antallet af disse ikke ændrer på områdets overordnede anvendelse, jf. litra a.
- Der kan etableres tørrestativ, rygeovn, havebrug og lignende mindre anlæg i umiddelbar tilknytning til en hytte, så længe det ikke sker i et omfang, der ændrer på områdets overordnede anvendelse eller er til unødigt gene for naboer.

### Eksisterende forhold

Området ligger i 2016 hen som naturområde

### Rummelighed

- Området har en samlet rummelighed på ca. 3 ha
- Restrummeligheden for etablering af hytter fastlægges efter, hvorvidt områdets bebyggelsesbestemmelser er opfyldt for hele området.

### Bebyggelse

- Hytter skal opføres med en afstand på minimum 60 meter til nærmeste hytte.
- Hytter må opføres i maksimum 1½ etage, hvilket er defineret ved en etage med udnyttet tagetage og med et grundareal på maksimalt 50 m<sup>2</sup>.
- Fundamenter til hytter må maksimum have en højde på 40 cm over terræn ved laveste sokkeldel.
- Hytter skal løbende vedligeholdes, så de ikke virker unødigt skæmmende på omgivelserne.
- Der må ikke anvendes reflekterende materialer til beklædning af tage og facader.

### Friarealer

Der pålægges pligt til at anlægge arealer for parkering, i et omfang afhængig af bygningens funktion samt pligt til at terrænregulere grunden.

### Tilslutninger

- Der kan anlægges grusveje, kørespor, stier eller anløbsbroer.
- Der kan etableres mindre tekniske anlæg til forsyning med el, vand og varme, som for eksempel generatorer, små vindmøller samt solceller eller andre anlæg til energiproduktion, i umiddelbar tilknytning til en hytte.
- Nye bebyggelser i området kan afhængig af sin funktion, forpligtes til at tilslutte vand og kloak.
- Anlæg, under c), må ikke etableres, så de ved anvendelse er til unødigt gene for naboer med støj, røg, lugt, rystelser eller på anden vis.

## K4 Narsarsuaq Hospitalsdalen (2)



### Status

Vedtaget

### Zone

Åbent land

### Lokation - by/bygd

Nunaannaq

### Formål

Områder til hytter og sommerhuse m.v.

### Anvendelse

- Områdets overordnede anvendelse er udlagt til bebyggelse af fritidshytter og sommerhuse.
- Der kan i begrænset omfang etableres turisthytter, fangsthytter eller andre hytter i området, så længe antallet af disse ikke ændrer på områdets overordnede anvendelse, jf. litra a.
- Der kan etableres tørrestativ, rygeovn, havebrug og lignende mindre anlæg i umiddelbar tilknytning til en hytte, så længe det ikke sker i et omfang, der ændrer på områdets overordnede anvendelse eller er til unødigt gene for naboer.

### Eksisterende forhold

Området ligger i 2016 hen som naturområde, med enkelte hytter.

### Rummelighed

- Området har en samlet rummelighed på ca. 20 ha
- Restrummeligheden for etablering af hytter fastlægges efter, hvorvidt områdets bebyggelsesbestemmelser er opfyldt for hele området.

### Bebyggelse

- Hytter skal opføres med en afstand på minimum 60 meter til nærmeste hytte.
- Hytter må opføres i maksimum 1½ etage, hvilket er defineret ved en etage med udnyttet tagetage og med et grundareal på maksimalt 50 m<sup>2</sup>.
- Fundamenter til hytter må maksimum have en højde på 40 cm over terræn ved laveste sokkeldel.
- Hytter skal løbende vedligeholdes, så de ikke virker unødigt skæmmende på omgivelserne.
- Der må ikke anvendes reflekterende materialer til beklædning af tage og facader.

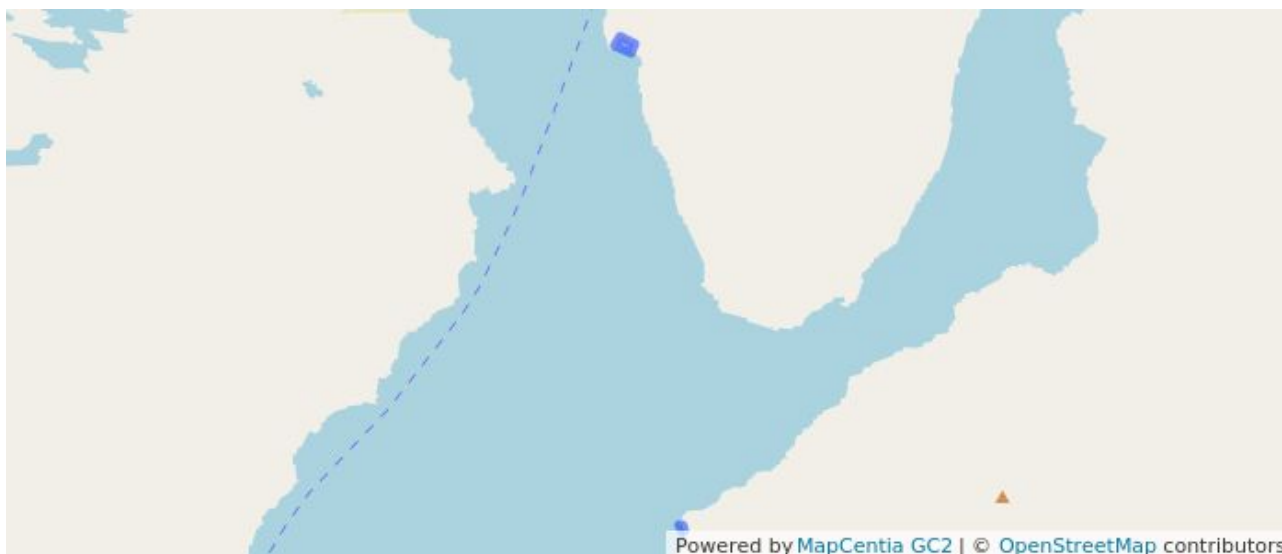
### Friarealer

Der kan gives arealtildeling til haveanlæg i overensstemmelse med de detaljerede bestemmelser.

### Tilslutninger

- Der kan anlægges grusveje, kørespor, stier eller anløbsbroer.
- Der kan etableres mindre tekniske anlæg til forsyning med el, vand og varme, som for eksempel generatorer, små vindmøller samt solceller eller andre anlæg til energiproduktion, i umiddelbar tilknytning til en hytte.
- Nye bebyggelser i området kan afhængig af sin funktion, forpligtes til at tilslutte vand og kloak.
- Anlæg, under c), må ikke etableres, så de ved anvendelse er til unødigt gene for naboer med støj, røg, lugt, rystelser eller på anden vis.

## K5 Narsaarsuk og Aappaluttup iterlaa . - Turisthytter



### Plantype

Kommuneplan - Det åbne land - tillæg

### Status

Vedtaget

### Ikrafttrædelsesdato

12. oktober 2015

### Zone

Åbent land

### Lokation - by/bygd

Nunaannaq

### Formål

Områder til hytter og sommerhuse m.v.

### Anvendelse

a) Områdets overordnede anvendelse er udlagt til bebyggelse og anlæg til hytter til turismeformål b) Der kan etableres tørrestativ, rygeovn, havebrug og lignende mindre anlæg i umiddelbar tilknytning til hytterne, så længe det ikke sker i et omfang, der ændrer på områdets overordnede anvendelse.

### Eksisterende forhold

Vildmark som er kendetegnet ved at være et uberørt område uden bebyggelse og anlæg og med en afstand på mere end fem kilometer fra egentlige menneskerelaterede aktiviteter (bebyggelse, vandindvinding mm).

### Rummelighed

Området er på ca: a: 0,067 km<sup>2</sup>, b: 0,007 km<sup>2</sup>

Området gives en rummelighed på maksimalt 4 hytter i hvert område

### Bebyggelse

- Der kan bygges i 1½ etage og maksimalt 8 meter over terræn.
- Hver enkelt hytte må maksimalt have et grundareal på 100 m<sup>2</sup>
- Al bebyggelse og alle anlæg skal løbende vedligeholdes, så de ikke virker unødigt skæmmende på omgivelserne.
- Der må ikke anvendes reflekterende materialer til beklædning af tage og facader eller stærke skrigende farver.
- Ny bebyggelse må ikke placeres nærmere end 30 meter fra kysten og fra vandløb.

### Friarealer

Udenomsarealer skal som udgangspunkt friholdes for oplag og henligge som natur. Permanente oplag på friarealerne kan kun ske hvis der kan gives arealtildeling.

**Tilslutninger**

- a) Der kan etableres anløbsbro til områderne.
- b) Der kan anlægges veje, kørespor eller stier i tilknytning til bebyggelsen og anlæg. c) Der kan etableres tekniske anlæg til forsyning af el, vand, varme og kloakering til områdets lokale forsyning. Etablering af anlæg til fersk-vandsindvinding og spildevandsudledning samt større energiforsyningsanlæg må kun ske efter tilladelse fra Naalakkersuisut.
- d) Der kan etableres mindre tekniske anlæg til forsyning med el, vand og varme, som for eksempel generatorer samt solceller eller andre anlæg til energiproduktion, i umiddelbar tilknytning til hytterne

**Bevaringshensyn**

I Hovedstrukturen, under Kulturarv, henvises til uddybende tekst omkring bevaring af UNESCO-området med tilhørende bufferzoner.

## K6 Iterlaq Qaqortoq



### Status

Vedtaget

### Zone

Åbent land

### Lokation - by/bygd

Nunaannaq

### Formål

Områder til hytter og sommerhuse m.v.

### Anvendelse

- Områdets overordnede anvendelse er udlagt til bebyggelse af fritidshytter og sommerhuse.
- Der kan i begrænset omfang etableres turisthytter, fangsthytter eller overlevelseshytter i området, så længe antallet af disse ikke ændrer på områdets overordnede anvendelse, jf. litra a.
- Der kan etableres tørrestativ, rygeovn, havebrug og lignende mindre anlæg i umiddelbar tilknytning til en hytte, så længe det ikke sker i et omfang, der ændrer på områdets overordnede anvendelse eller er til unødigt gene for naboer.

### Eksisterende forhold

Området henligger som forholdsvis uberørt natur (2016). En vandresti (Qaqortoq-Igaliku) går gennem området.

### Rummelighed

- Området har en samlet rummelighed på ca. 31 ha.
- Restrummeligheden for etablering af hytter fastlægges efter, hvorvidt områdets bebyggelsesbestemmelser er opfyldt for hele området.

### Bebyggelse

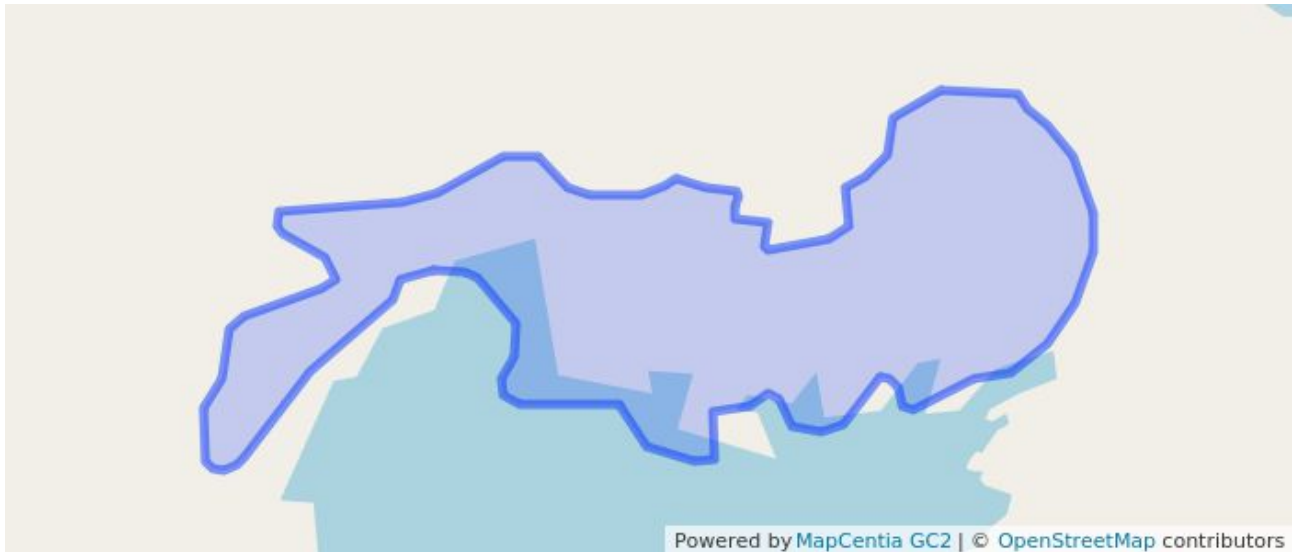
- Hytter skal opføres med en afstand på minimum 60 meter til nærmeste hytte.
- Hytter må opføres i maksimum 1½ etage, hvilket er defineret ved en etage med udnyttet tagetage og med et grundareal på maksimalt 50 m<sup>2</sup>.
- Fundamenter til hytter må maksimum have en højde på 40 cm over terræn ved laveste sokkeldel.
- Hytter skal løbende vedligeholdes, så de ikke virker unødigt skæmmende på omgivelserne.
- Der må ikke anvendes reflekterende materialer til beklædning af tage og facader.

### Tilslutninger

- Der kan anlægges grusveje, kørespor, stier eller anløbsbroer.
- Der kan etableres mindre tekniske anlæg til forsyning med el, vand og varme, som for eksempel generatorer, små vindmøller samt solceller eller andre anlæg til energiproduktion, i umiddelbar tilknytning til en hytte.
- Der kan ikke etableres kollektive forsyningsanlæg i området
- Anlæg, under c), må ikke etableres, så de ved anvendelse er til unødigt gene for naboer med støj, røg, lugt, rystelser eller på anden vis.

Vejtraceet gennem områderne fastlægges endeligt i en arealtildeling. Byggeri og anlæg i området må ikke forhindre et hensigtsmæssigt vejtra-ce i en bredde på 20 meter. Der skal endvidere ved bebyggelse, indheg-ninger og andet tages hensyn til at vandreruten fra Qaqortoq mod Igaliku kan passere gennem området.

## K7 Munkebugten Qaqortoq



### Status

Vedtaget

### Zone

Åbent land

### Lokation - by/bygd

Nunaannaq

### Formål

Områder til hytter og sommerhuse m.v.

### Anvendelse

- Områdets overordnede anvendelse er udlagt til bebyggelse af fritidshytter og sommerhuse.
- Der kan i begrænset omfang etableres turisthytter, fangsthytter eller overlevelseshytter i området, så længe antallet af disse ikke ændrer på områdets overordnede anvendelse, jf. litra a.
- Der kan etableres tørrestativ, rygeovn, havebrug og lignende mindre anlæg i umiddelbar tilknytning til en hytte, så længe det ikke sker i et omfang, der ændrer på områdets overordnede anvendelse eller er til unødigt gene for naboer.

### Eksisterende forhold

Området henligger som natur/fjeld. Der findes ingen bebyggelse i 2016.

### Rummelighed

- Området har en samlet rummelighed på ca. 109 ha.
- Restrummeligheden for etablering af hytter fastlægges efter, hvorvidt områdets bebyggelsesbestemmelser er opfyldt for hele området.

### Bebyggelse

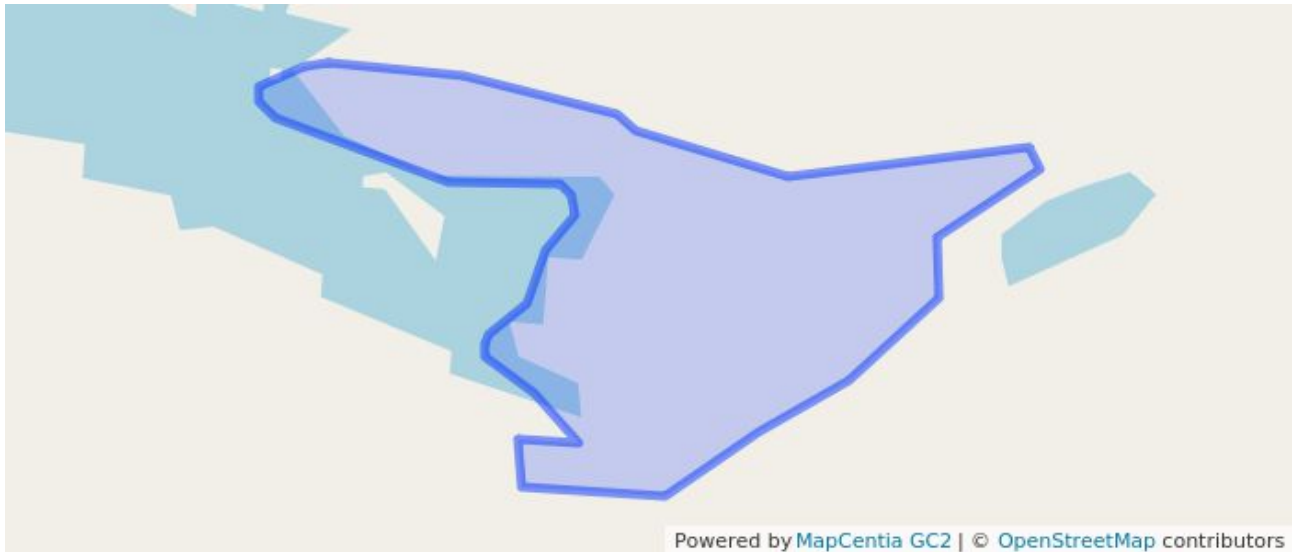
- Hytter skal opføres med en afstand på minimum 60 meter til nærmeste hytte.
- Hytter må opføres i maksimum 1½ etage, hvilket er defineret ved en etage med udnyttet tagetage og med et grundareal på maksimalt 50 m<sup>2</sup>.
- Fundamenter til hytter må maksimum have en højde på 40 cm over terræn ved laveste sokkeldel.
- Hytter skal løbende vedligeholdes, så de ikke virker unødigt skæmmende på omgivelserne.
- Der må ikke anvendes reflekterende materialer til beklædning af tage og facader.

### Tilslutninger

- Der kan anlægges grusveje, kørespor, stier eller anløbsbroer.
- Der kan etableres mindre tekniske anlæg til forsyning med el, vand og varme, som for eksempel generatorer, små vindmøller samt solceller eller andre anlæg til energiproduktion, i umiddelbar tilknytning til en hytte.
- Der kan ikke etableres kollektive forsyningsanlæg i området
- Anlæg, under c), må ikke etableres, så de ved anvendelse er til unødigt gene for naboer med støj, røg, lugt, rystelser eller på anden vis.



## K8 Eqalugaarsuit Qaqportoq



### Status

Vedtaget

### Zone

Åbent land

### Lokation - by/bygd

Nunaannaq

### Formål

Områder til hytter og sommerhuse m.v.

### Anvendelse

- Områdets overordnede anvendelse er udlagt til bebyggelse af fritidshytter og sommerhuse.
- Der kan i begrænset omfang etableres turisthytter, fangsthytter eller overlevelseshytter i området, så længe antallet af disse ikke ændrer på områdets overordnede anvendelse, jf. litra a.
- Der kan etableres tørrestativ, rygeovn, havebrug og lignende mindre anlæg i umiddelbar tilknytning til en hytte, så længe det ikke sker i et omfang, der ændrer på områdets overordnede anvendelse eller er til unødigt gene for naboer.

### Eksisterende forhold

Området henligger som natur/fjeld. Områdets eneste bebyggelse er en lejrskole (2016).

### Rummelighed

- Området har en samlet rummelighed på ca. 75 ha.
- Restrummeligheden for etablering af hytter fastlægges efter, hvorvidt områdets bebyggelsesbestemmelser er opfyldt for hele området.

### Bebyggelse

- Hytter skal opføres med en afstand på minimum 60 meter til nærmeste hytte.
- Hytter må opføres i maksimum 1½ etage, hvilket er defineret ved en etage med udnyttet tagetage og med et grundareal på maksimalt 50 m<sup>2</sup>.
- Fundamenter til hytter må maksimum have en højde på 40 cm over terræn ved laveste sokkeldel.
- Hytter skal løbende vedligeholdes, så de ikke virker unødigt skæmmende på omgivelserne.
- Der må ikke anvendes reflekterende materialer til beklædning af tage og facader.

### Tilslutninger

- Der kan anlægges grusveje, kørespor, stier eller anløbsbroer.
- Der kan etableres mindre tekniske anlæg til forsyning med el, vand og varme, som for eksempel generatorer, små vindmøller samt solceller eller andre anlæg til energiproduktion, i umiddelbar tilknytning til en hytte.
- Der kan ikke etableres kollektive forsyningsanlæg i området
- Anlæg, under c), må ikke etableres, så de ved anvendelse er til unødigt gene for naboer med støj, røg, lugt, rystelser eller på anden vis.

## L1 Akia



### Status

Vedtaget

### Zone

Åbent land

### Lokation - by/bygd

Nunaannaq

### Formål

Områder af særlig rekreativ karakter

### Anvendelse

- Områdets overordnede anvendelse er udlagt til bebyggelse og anlæg i tilknytning til fritids- og turismemål, herunder turisthytter, teltslagning, dyrehold, bygninger til aktiviteter, vandre- og rideruter og andre fritids- og turismeaktiviteter.
- Der kan i begrænset omfang etableres fritidshytter på maksimalt 20 m<sup>2</sup> samt fangsthytter og overlevelseshytter, så længe antallet af disse ikke ændrer på områdets overordnede anvendelse, jf. litra a.
- Der kan etableres tørrestativ, rygeovn, havebrug og lignende mindre anlæg, så længe det ikke sker i et omfang, der ændrer på områdets overordnede anvendelse.

### Eksisterende forhold

Området er stort set ubebygget. Der findes rester efter et nedlagt fåreholdersted.

### Rummelighed

- Området har en samlet rummelighed på ca 800 ha.
- Der er ingen særlige krav til restrummelighed.

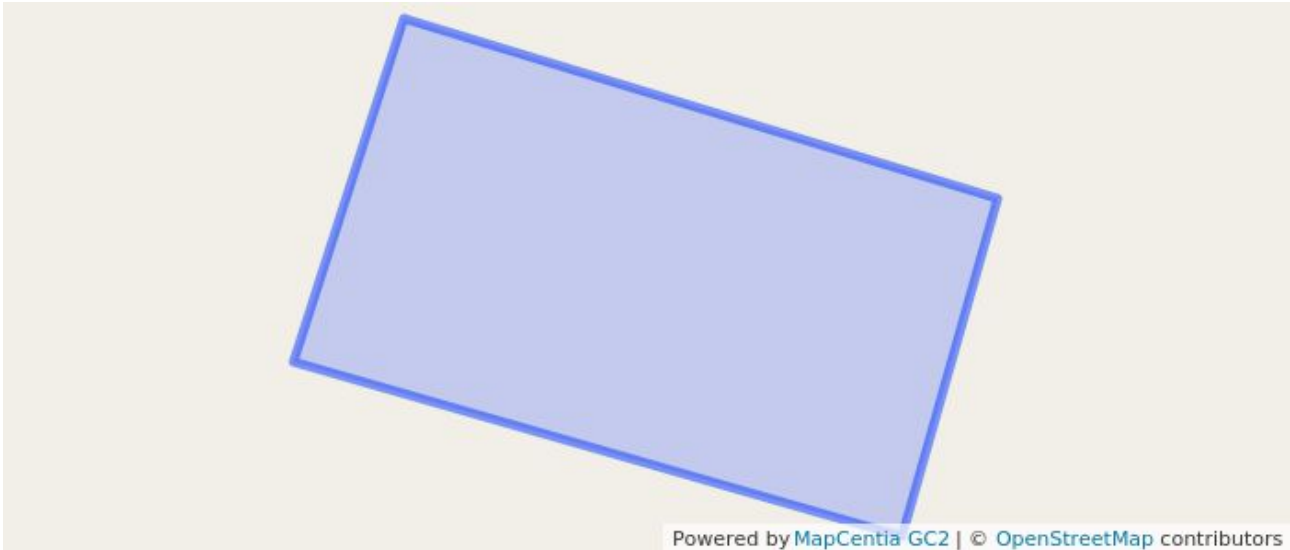
### Bebyggelse

- Hytter og anden bebyggelse skal opføres med en afstand på minimum 30 meter til nærmeste hytte eller anden bebyggelse.
- Al bebyggelse og alle anlæg skal løbende vedligeholdes, så de ikke virker unødigt skæmmende på omgivelserne.
- Der må ikke anvendes reflekterende materialer til beklædning af tage og facader.

### Tilslutninger

- Der kan etableres anløbsbro til området.
- Der kan anlægges grusveje, kørespor eller stier i tilknytning til bebyggelse og anlæg.
- Der kan etableres tekniske anlæg til forsyning af el, vand, varme og kloakering til områdets lokale forsyning. Etablering af anlæg til ferskvandsindvinding og spildevandsudledning samt større energiforsyningsanlæg må kun ske efter tilladelse fra Naalakkersuisut.
- Der kan etableres mindre tekniske anlæg til forsyning med el, vand og varme, som for eksempel generatorer, små vindmøller samt solceller eller andre anlæg til energiproduktion, i umiddelbar tilknytning til bebyggelsen.

## L10 KUUSSUANNGUANI ILLUARAQARFIK



### Plantype

Kommuneplan - Det åbne land - tillæg

### Status

Vedtaget

### Zone

Åbent land

### Lokation - by/bygd

Nunaannaq

### Formål

Områder af særlig rekreativ karakter

### Anvendelse

- Området er udlagt til bebyggelse og anlæg til hytter til turismeformål samt anløbsplads for både til hyttecampen.
- Der kan etableres gangbroer, tørrestativ, rygeovn, flænseplads, bålsted og lignende mindre anlæg i umiddelbar tilknytning til hytterne, så længe det ikke sker i et omfang, der ændrer på områdets overordnede anvendelse

### Eksisterende forhold

Vildmark som er kendetegnet ved at være et uberørt område uden bebyggelse og anlæg. Området har været anvendt til græsning for rensdyr og jagtområde.

### Rummelighed

Området er på ca. 7,5 ha (0,075 km<sup>2</sup>).

Området gives en rummelighed på maksimalt 20 hytter

### Bebyggelse

- Bebyggelsen skal placeres inden for det på kortbilag 2 angivne areal til bebyggelse
- Der kan bygges i 1½ etage og maksimalt 8 meter over terræn.
- De enkelte hytter må ikke have et areal på mere end 20 m<sup>2</sup>
- Der må ikke anvendes reflekterende materialer til beklædning af tage og facader.
- En bebyggelsesplan for den samlede bebyggelse skal godkendes af kommunen.
- Al bebyggelse og alle anlæg skal løbende vedligeholdes, så de ikke virker unødigt skæmmende på omgivelserne.
- Der kan etableres vej/stianlæg fra anløbspladsen og til hyttecampen.
- I området for anløbsbro kan der ud over broanlægget etableres et mindre skur til brug for lager/depot i relation til bådanløb.

### Friarealer

Udenomsarealer skal som udgangspunkt friholdes for oplag og henligge som natur. Permanente oplag på friarealerne kan kun ske hvis der kan gives arealtildeling.

#### Tilslutninger

- a) Der kan etableres anløbsbro til området.
- b) Der kan anlægges veje, kørespor eller stier i tilknytning til bebyggelsen og anlæg.
- c) Der kan etableres tekniske anlæg til forsyning af el, vand, varme og kloakering til områdets lokale forsyning. Etablering af anlæg til ferskvandsindvinding og spildevandsudledning samt større energiforsyningsanlæg må kun ske efter tilladelse fra Naalakkersuisut.
- d) Der kan etableres mindre tekniske anlæg til forsyning med el, vand og varme, som for eksempel generatorer samt solceller eller andre anlæg til energiproduktion, i umiddelbar tilknytning til lejrskolen.

#### Eksisterende lokalplan (Da)

 [141107\\_kommuneplantillaeg\\_nr\\_4\\_for\\_isortog\\_dk\\_underskrevet.pdf](#) (573 KB)

#### Eksisterende lokalplan (Gl)

 [141107\\_grl\\_kommuneplantillaeg\\_nr\\_4\\_for\\_isortog\\_underskrevet.pdf](#) (639 KB)

#### Delområdeplanens forhold til anden planlægning

Kommuneplantillæg

#### Godkendelse og offentliggørelse

Offentliggjort 7. november 2014

## L2 Alluitsoq



### Status

Vedtaget

### Zone

Åbent land

### Lokation - by/bygd

Nunaannaq

### Formål

Områder af særlig rekreativ karakter

### Anvendelse

- Områdets overordnede anvendelse er udlagt til bebyggelse og anlæg i tilknytning til fritids- og turismeformål, herunder mulighed for lejrskole, undervisningsformål, ferieboliger o.l.
- Der kan etableres tørrestativ, rygeovn, havebrug og lignende mindre anlæg i umiddelbar tilknytning til eksisterende bebyggelse, så længe det ikke sker i et omfang, der ændrer på området overordnede anvendelse.

### Eksisterende forhold

Området udgøres af nedlagt bygd, hvor kun to huse i 2016 var beboede.  
Bygden var indtil 1900 en Hørnhut-missionsstation og rummer store kulturhistoriske værdi og er som helhed bevaringsværdig

### Rummelighed

- Området har en samlet rummelighed skønnet til 2 ha
- Der er ingen restrummelighed.

### Bebyggelse

- Der kan ikke etableres ny bebyggelse i området
- Der kan i begrænset omfang ske tilbygning til eksisterende bebyggelse, når dette sker i respekt for bygningernes frednings- eller bevaringsværdi.
- Al bebyggelse og alle anlæg skal løbende vedligeholdes, så de ikke virker unødigt skæmmende på omgivelserne.

### Tilslutninger

- Der kan etableres anløbsbro til området.
- Der kan anlægges kørespor eller stier i tilknytning til bebyggelsen under respekt for områdets samlede bevaringsværdi.
- Der kan etableres tekniske anlæg til forsyning af el, vand, varme og kloakering til områdets lokale forsyning. Etablering af anlæg til ferskvandsindvinding og spildevandsudledning samt større energiforsyningsanlæg må kun ske efter tilladelse fra Naalakkersuisut.
- Der kan etableres mindre tekniske anlæg til forsyning med el, vand og varme, som for eksempel generatorer samt solceller eller andre anlæg til energiproduktion, i umiddelbar tilknytning til bebyggelsen.
- Anlæg, som nævnt i nr. c og d, må ikke etableres, så de ved anvendelse er til unødigt gene for naboer med støj, røg, lugt, rystelser eller på anden vis.

## L3 Kuussuaq



### Status

Vedtaget

### Zone

Åbent land

### Lokation - by/bygd

Nunaannaq

### Formål

Områder af særlig rekreativ karakter

### Anvendelse

- Områdets overordnede anvendelse er udlagt til bebyggelse og anlæg til lejrskole
- Der kan etableres tørrestativ, rygeovn, havebrug og lignende mindre anlæg i umiddelbar tilknytning til lejrskolen, så længe det ikke sker i et omfang, der ændrer på områdets overordnede anvendelse.

### Eksisterende forhold

Der ligger en lejrskole i området, som består af én bygning på ca 200 m<sup>2</sup>.

### Rummelighed

- Området har en samlet rummelighed på ca 2 ha
- Rrestrummelighed til bebyggelse på ca 200 m<sup>2</sup>.

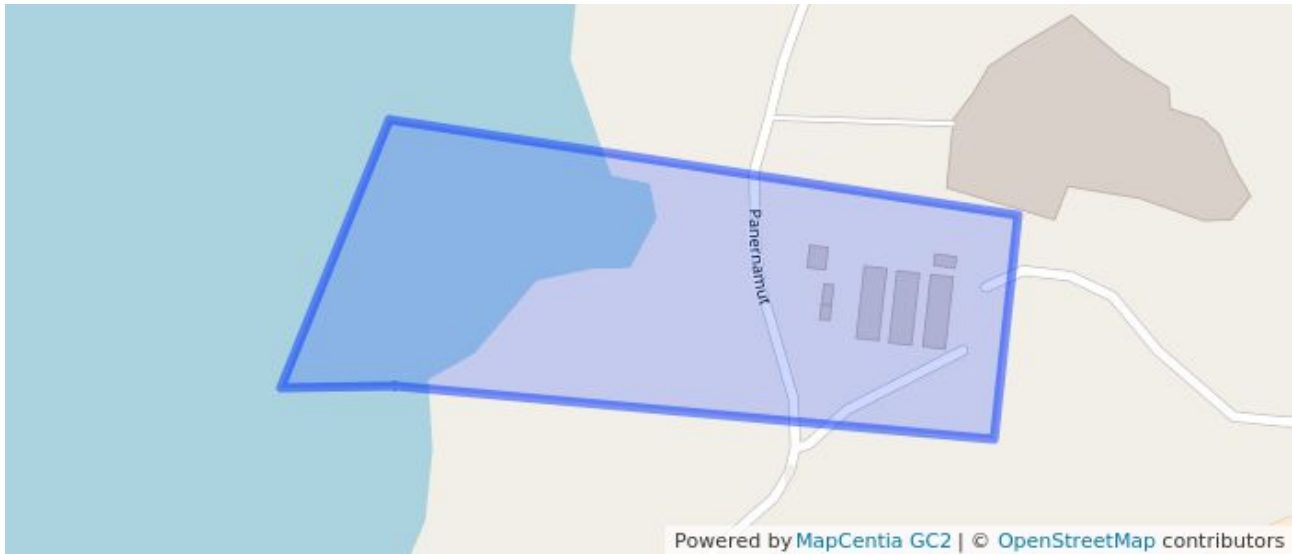
### Bebyggelse

- Der kan bygges i 1½ etage med et samlet grundareal på 400 m<sup>2</sup>.
- Al bebyggelse og alle anlæg skal løbende vedligeholdes, så de ikke virker unødigt skæmmende på omgivelserne.
- Der må ikke anvendes reflekterende materialer til beklædning af tage og facader.

### Tilslutninger

- Der kan etableres anløbsbro til området.
- Der kan anlægges veje, kørespor eller stier i tilknytning til bebyggelsen og anlæg.
- Der kan etableres tekniske anlæg til forsyning af el, vand, varme og kloakering til områdets lokale forsyning. Etablering af anlæg til ferskvandsindvinding og spildevandsudledning samt større energiforsyningsanlæg må kun ske efter tilladelse fra Naalakkersuisut.
- Der kan etableres mindre tekniske anlæg til forsyning med el, vand og varme, som for eksempel generatorer samt solceller eller andre anlæg til energiproduktion, i umiddelbar tilknytning til lejrskolen

## L4 Narsap Ilua Turisme



### Status

Vedtaget

### Zone

Åbent land

### Lokation - by/bygd

Nunaannaq

### Formål

Områder af særlig rekreativ karakter

### Anvendelse

- Områdets overordnede anvendelse er udlagt til bebyggelse og anlæg til fritidsformål, herunder koncentrationer af turisthytter, vandrehjem og andre turisme- eller fritidsaktiviteter. Overflødige bygninger kan anvendes til oplag og lager.
- Der kan etableres tørrestativ, rygeovn, havebrug og lignende mindre anlæg i umiddelbar tilknytning til bebyggelsen, så længe det ikke sker i et omfang, der ændrer på områdets overordnede anvendelse.

### Eksisterende forhold

I området ligger en nedlagt minkfarm, som i 2011 anvendes til lagerbygninger samt vandrehjem.

### Rummelighed

- Området har en samlet rummelighed på ca. 10 ha
- Der er ingen særlige krav til restrummelighed.

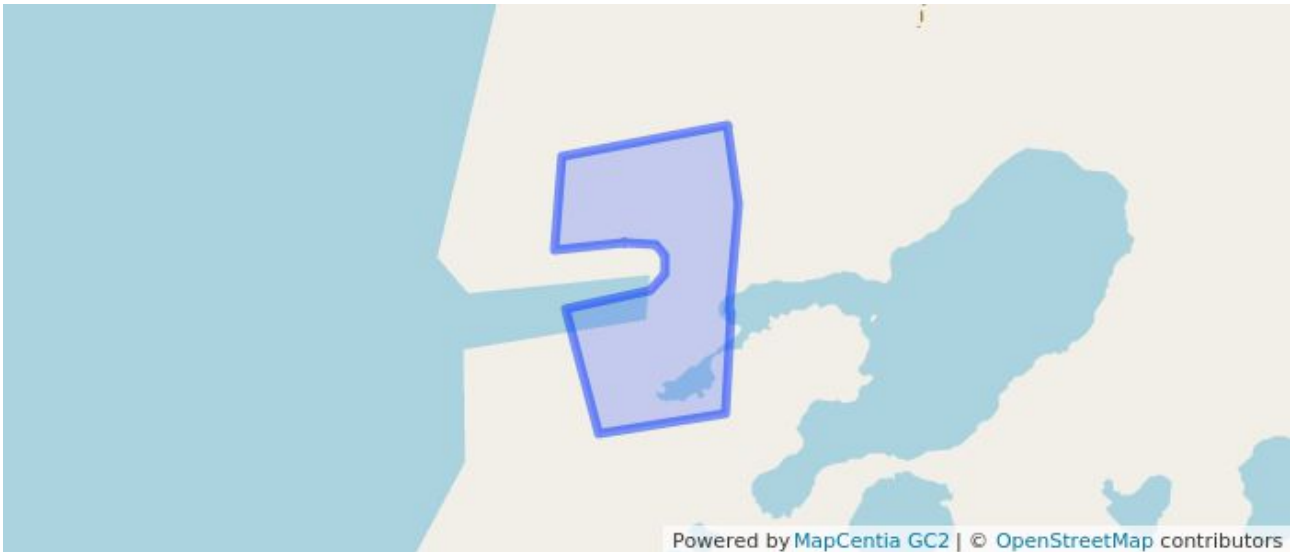
### Bebyggelse

- Bebyggelse og anlæg må opføres i op til 1½ etage og maksimalt 8 meter over laveste terrænniveau.
- Nye hytter skal opføres med en afstand på minimum 30 meter til nærmeste hytte eller anden bebyggelse.
- Al bebyggelse og alle anlæg skal løbende vedligeholdes, så de ikke virker unødigt skæmmende på omgivelserne.
- Der må ikke anvendes reflekterende materialer til beklædning af tage og facader.
- Ny bebyggelse må ikke placeres nærmere kysten end den eksisterende bebyggelse.

### Tilslutninger

- Der kan etableres anløbsbro til området.
- Der kan anlægges veje, kørespor eller stier i tilknytning til bebyggelse og anlæg, som nævnt i nr. 1a.
- Der kan etableres tekniske anlæg til forsyning af el, vand, varme og kloakering til områdets lokale forsyning. Etablering af anlæg til ferskvandsindvinding og spildevandsudledning samt større energiforsyningsanlæg må kun ske efter tilladelse fra Naalakkersuisut.
- Der kan etableres mindre tekniske anlæg til forsyning med el, vand og varme, som for eksempel generatorer samt solceller eller andre anlæg til energiproduktion, i umiddelbar tilknytning til en hytte.

## L5 Tatsip Ataa



### Status

Vedtaget

### Zone

Bygd

### Lokation - by/bygd

Aappilattoq

### Formål

Områder af særlig rekreativ karakter

### Anvendelse

- Områdets overordnede anvendelse er udlagt til bebyggelse og anlæg til lejrskole
- Der kan etableres tørrestativ, rygeovn, havebrug og lignende mindre anlæg i umiddelbar tilknytning til lejrskolen, så længe det ikke sker i et omfang, der ændrer på områdets overordnede anvendelse.

### Eksisterende forhold

I området ligger en lejrskole

### Rummelighed

- Området har en samlet rummelighed på 8 ha
- Der er ingen særlige krav til restrummelighed.

### Bebyggelse

- Der kan bygges i 1½ etage og maksimalt 8 meter over terræn.
- Al bebyggelse og alle anlæg skal løbende vedligeholdes, så de ikke virker unødigt skæmmende på omgivelserne.
- Der må ikke anvendes reflekterende materialer til beklædning af tage og facader.

### Tilslutninger

- Der kan etableres anløbsbro til området.
- Der kan anlægges veje, kørespor eller stier i tilknytning til bebyggelsen og anlæg.
- Der kan etableres tekniske anlæg til forsyning af el, vand, varme og kloakering til områdets lokale forsyning. Etablering af anlæg til ferskvandsindvinding og spildevandsudledning samt større energiforsyningsanlæg må kun ske efter tilladelse fra Naalakkersuisut.
- Der kan etableres mindre tekniske anlæg til forsyning med el, vand og varme, som for eksempel generatorer samt solceller eller andre anlæg til energiproduktion, i umiddelbar tilknytning til lejrskolen



# L6 Eqaluit



## Status

Vedtaget

## Zone

Åbent land

## Lokation - by/bygd

Nunaannaq

## Formål

Områder af særlig rekreativ karakter

## Anvendelse

- Områdets overordnede anvendelse er udlagt til bebyggelse og anlæg til lejrskole
- Der kan etableres tørrestativ, rygeovn, havebrug og lignende mindre anlæg i umiddelbar tilknytning til lejrskolen, så længe det ikke sker i et omfang, der ændrer på områdets overordnede anvendelse.

## Eksisterende forhold

Området er ubebygget, men der er i 2010 givet arealtildeling og i 2011 byggetilladelse til opførelse af lejrskole som er etableret og i drift.

## Rummelighed

- Området har en samlet rummelighed på 7 ha
- Der er ingen særlige krav til restrummelighed.

## Bebyggelse

- Der kan bygges i 1½ etage og maksimalt 8 meter over terræn.
- Al bebyggelse og alle anlæg skal løbende vedligeholdes, så de ikke virker unødigt skæmmende på omgivelserne.
- Der må ikke anvendes reflekterende materialer til beklædning af tage og facader.
- Ny bebyggelse må ikke placeres nærmere end 50 meter fra kysten eller søbredden.

## Tilslutninger

- Der kan etableres anløbsbro til området.
- Der kan anlægges veje, kørespor eller stier i tilknytning til bebyggelsen og anlæg.
- Der kan etableres tekniske anlæg til forsyning af el, vand, varme og kloakering til områdets lokale forsyning. Etablering af anlæg til ferskvandsindvinding og spildevandsudledning samt større energiforsyningsanlæg må kun ske efter tilladelse fra Naalakkersuisut.
- Der kan etableres mindre tekniske anlæg til forsyning med el, vand og varme, som for eksempel generatorer samt solceller eller andre anlæg til energiproduktion, i umiddelbar tilknytning til lejrskolen.

## L8 Igaliku hytteområde



### Status

Vedtaget

### Zone

Åbent land

### Lokation - by/bygd

Nunaanaq

### Formål

Områder af særlig rekreativ karakter

### Anvendelse

- Områdets overordnede anvendelse er udlagt til turisthytter med eventuelle fællesanlæg.
- Der kan etableres tørrestativ, rygeovn, havebrug og lignende mindre anlæg, så længe det ikke sker i et omfang, der ændrer på områdets overordnede anvendelse.

### Eksisterende forhold

I området er der i 2016 placeret 10 hytter samt fællesfaciliteter

### Rummelighed

- Området har en samlet rummelighed på ca ½ ha
- Der er rummelighed til maksimalt 16 hytter

### Bebyggelse

- Hytter og anden bebyggelse skal opføres med en afstand på minimum 10 meter til nærmeste hytte eller anden bebyggelse.
- Al bebyggelse og alle anlæg skal løbende vedligeholdes, så de ikke virker unødigt skæmmende på omgivelserne.
- Der må ikke anvendes reflekterende materialer til beklædning af tage og facader.

### Tilslutninger

- Der kan anlægges grusveje, kørespor eller stier i tilknytning til bebyggelse og anlæg.
- Der kan etableres tekniske anlæg til forsyning af el, vand, varme og kloakering til områdets lokale forsyning. Etablering af anlæg til ferskvandsindvinding og spildevandsudledning samt større energiforsyningsanlæg må kun ske efter tilladelse fra Naalakkersuisut.
- Der kan etableres mindre tekniske anlæg til forsyning med el, vand og varme, som for eksempel generatorer, små vindmøller samt solceller eller andre anlæg til energiproduktion, i umiddelbar tilknytning til bebyggelsen.

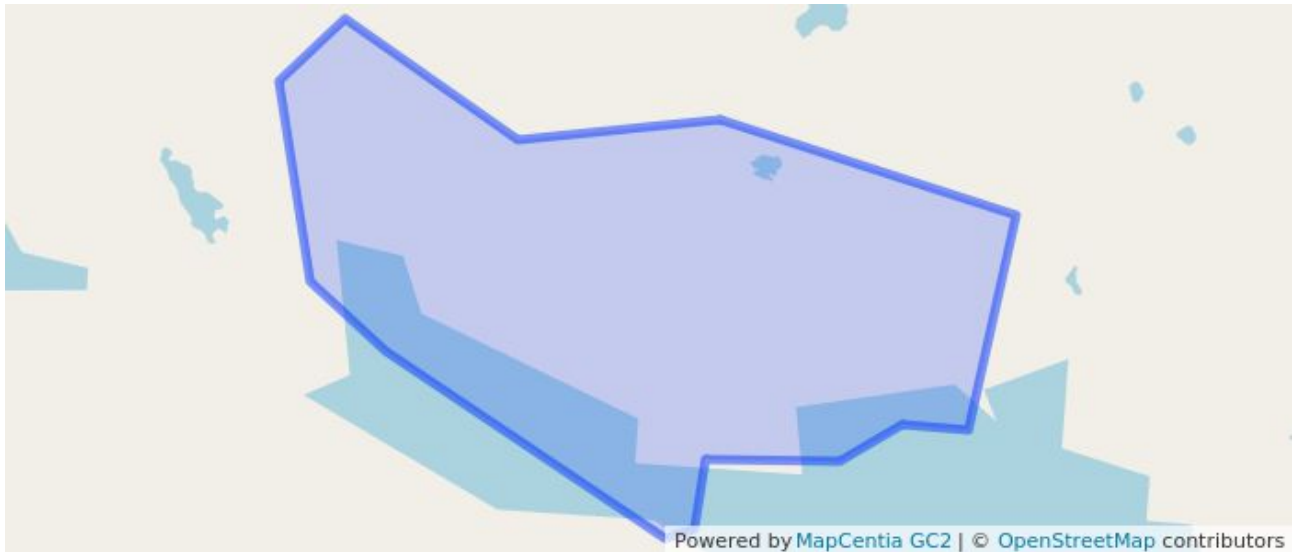
### Bevaringshensyn

I Hovedstrukturen, under Kulturarv, henvises til uddybende tekst omkring bevaring af UNESCO-området med tilhørende bufferzoner.

### Særlige forhold

Området omgrænses af område D1 som friholdes og hvor der er beskyttelseshensyn.

## L9 Ikerasaarsuup Kangerlukuluua - Illuaqqat



### Plantype

Kommuneplan - Det åbne land - tillæg

### Status

Vedtaget

### Zone

Åbent land

### Lokation - by/bygd

Nunaannaq

### Formål

Områder af særlig rekreativ karakter

### Anvendelse

a) Områdets overordnede anvendelse er udlagt til bebyggelse og anlæg til hytter til institutionsformål b) Der kan etableres tørrestativ, rygeovn, havebrug og lignende mindre anlæg i umiddelbar tilknytning til hytterne, så længe det ikke sker i et omfang, der ændrer på områdets overordnede anvendelse.

### Eksisterende forhold

Vildmark som er kendetegnet ved at være et uberørt område uden bebyggelse og anlæg og med en afstand på mere end fem kilometer fra egentlige menneskerelaterede aktiviteter (bebyggelse, vandindvinding mm)..

### Rummelighed

Området er på ca. 35 ha (0,346 km<sup>2</sup>).

Området gives en rummelighed på maksimalt 6 hytter

### Bebyggelse

- a) Der kan bygges i 1 ½ etage og maksimalt 8 meter over terræn.
- b) Al bebyggelse og alle anlæg skal løbende vedligeholdes, så de ikke virker unødigt skæmmende på omgivelserne.
- c) Der må ikke anvendes reflekterende materialer til beklædning af tage og facader. d) Ny bebyggelse må ikke placeres nærmere end 50 meter fra kysten eller søbredden.

### Friarealer

Udenomsarealer skal som udgangspunkt friholdes for oplag og henligge som natur. Permanente oplag på friarealerne kan kun ske hvis der kan gives arealtildeling

### Tilslutninger

a) Der kan etableres anløbsbro til området. b) Der kan anlægges veje, kørespor eller stier i tilknytning til bebyggelsen og anlæg. c) Der kan etableres tekniske anlæg til forsyning af el, vand, varme og kloakering til områdets lokale forsyning. Etablering af anlæg til ferskvandsindvindning og spildevandsudledning samt større energiforsyningsanlæg må kun ske efter tilladelse fra Naalakkersuisut. d) Der kan etableres mindre tekniske anlæg til forsyning med el, vand og varme, som for eksempel generatorer samt solceller eller andre anlæg til energiproduktion, i umiddelbar tilknytning til hytterne

**Klausulerede zoner**

Ingen

**Bevaringshensyn**

Eventuelle fortidsminder i området skal respekteres.

**Miljøhensyn**

Ikke organisk affald må ikke deponeres i området; men skal returneres til by- eller bygdeområde, hvor der findes offentlig affaldshåndtering.

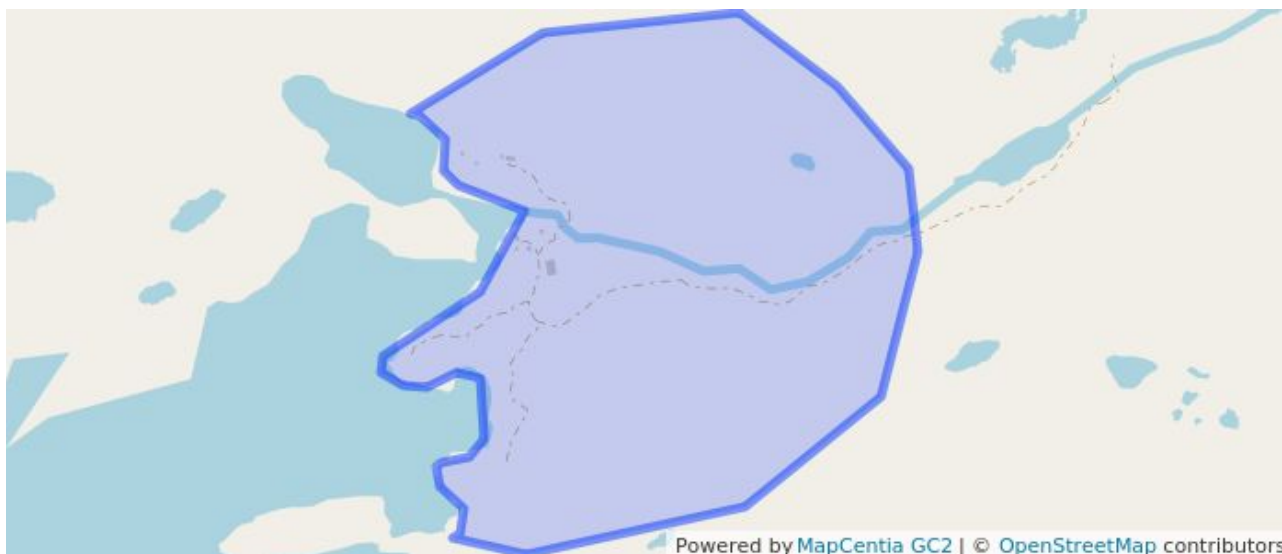
**Detaljerede bestemmelser**

Ingen

**Delområdeplanens forhold til anden planlægning**

Erstatter del af O2

# M1 Tasiluk



## Status

Vedtaget

## Zone

Åbent land

## Lokation - by/bygd

Nunaannaq

## Formål

Områder udlagt til fåreholdersteder, land-, hav- og skovbrug, hundeeøer m.v.

## Anvendelse

- Områdets overordnede anvendelse er udlagt til bebyggelse, anlæg og anden intensiv arealanvendelse i tilknytning til fåreholdersteder, landbrug, havbrug, skovbrug, m.v. og direkte tilknyttede arealer. I tilknytning til foranstående hovedanvendelse kan der indrettes faciliteter til betjening af turister, så som hytter, teltplads, sanitet m.v.
- Der kan ikke etableres andre typer af erhverv end nævnt i litra a.
- Der kan etableres helårsbolig i tilknytning til en erhvervsvirksomhed.
- Der kan i begrænset omfang etableres fritidshytter og sommerhuse samt fangsthytter og overlevelseshytter, så længe antallet af disse ikke ændrer på områdets overordnede anvendelse.
- Der kan etableres tørrestativ, rygeovn, havebrug og lignende mindre anlæg i umiddelbar tilknytning til bebyggelsen, så længe det ikke sker i et omfang, der ændrer på områdets overordnede anvendelse.

## Rummelighed

- Der er ingen særlige krav til restrummelighed.

## Bebyggelse

- Bebyggelse og anlæg, jf. nr. 1a, skal opføres med en afstand på minimum 60 meter til nærmeste hytte eller anden bebyggelse.
- Hytter skal opføres med en afstand på minimum 60 meter til nærmeste hytte eller anden bebyggelse.

## Tilslutninger

- Der kan etableres anløbsbro eller anden form for havneanlæg til området.
- Der kan anlægges veje, kørespor eller stier i tilknytning til bebyggelse, anlæg og anden intensiv arealanvendelse, jf. nr. 1a. Veje, kørespor og stier skal have offentlighedens adgang.
- Der kan etableres tekniske anlæg til forsyning med el, vand, varme og kloakering til områdets lokale forsyning. Etablering af anlæg til ferskvandsindvinding og spildevandsudledning samt større energiforsyningsanlæg må kun ske efter tilladelse fra Naalakkersuisut.
- Der kan etableres mindre tekniske anlæg til forsyning med el, vand og varme, som for eksempel generatorer, vandkraftanlæg samt solceller eller andre anlæg til energiproduktion, i umiddelbar tilknytning til bebyggelsen.

## M10 Itilleq Kangilleq



### Status

Vedtaget

### Zone

Bygd

### Lokation - by/bygd

Nunaannaq

### Formål

Områder udlagt til fåreholdersteder, land-, hav- og skovbrug, hundøer m.v.

### Anvendelse

- Områdets overordnede anvendelse er udlagt til bebyggelse, anlæg og anden intensiv arealanvendelse i tilknytning til fåreholdersteder, landbrug, havbrug, skovbrug, m.v. og direkte tilknyttede arealer. I tilknytning til foranstående hovedanvendelse kan der indrettes faciliteter til betjening af turister, så som hytter, teltplads, sanitet m.v.
- Der kan ikke etableres andre typer af erhverv end nævnt i litra a.
- Der kan etableres helårsbolig i tilknytning til en erhvervsvirksomhed.
- Der kan i begrænset omfang etableres fritidshytter og sommerhuse samt fangsthytter og overlevelseshytter, så længe antallet af disse ikke ændrer på områdets overordnede anvendelse.
- Der kan etableres tørrestativ, rygeovn, havebrug og lignende mindre anlæg i umiddelbar tilknytning til bebyggelsen, så længe det ikke sker i et omfang, der ændrer på områdets overordnede anvendelse.

### Rummelighed

- Der er ingen særlige krav til restrummelighed.

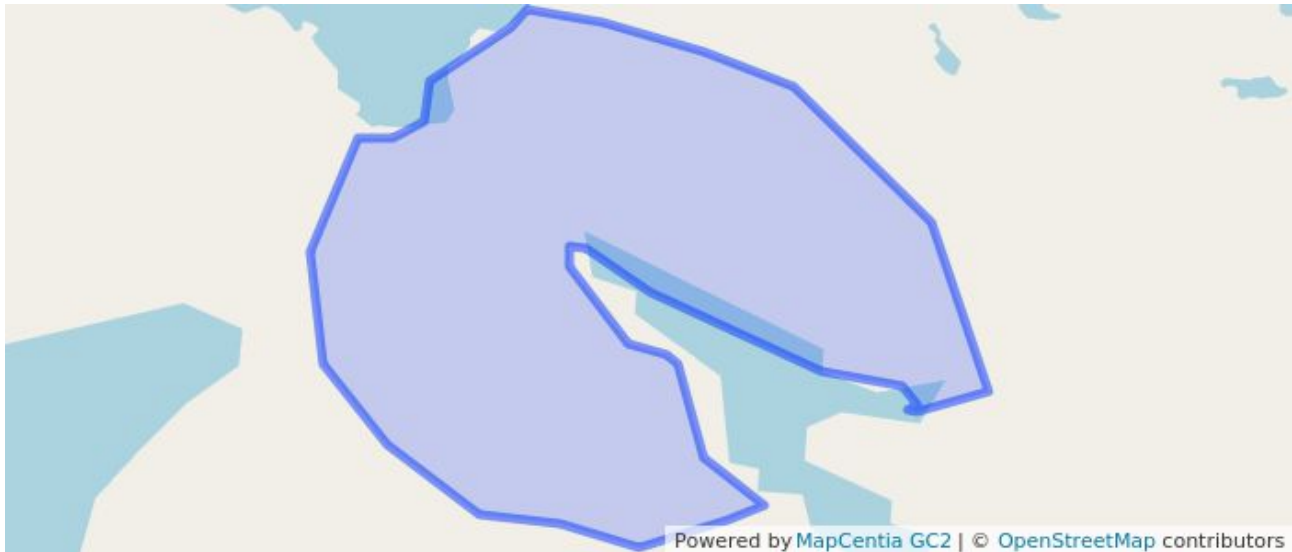
### Bebyggelse

- Bebyggelse og anlæg, jf. nr. 1a, skal opføres med en afstand på minimum 60 meter til nærmeste hytte eller anden bebyggelse.
- Hytter skal opføres med en afstand på minimum 60 meter til nærmeste hytte eller anden bebyggelse.

### Tilslutninger

- Der kan etableres anløbsbro eller anden form for havneanlæg til området.
- Der kan anlægges veje, kørespor eller stier i tilknytning til bebyggelse, anlæg og anden intensiv arealanvendelse, jf. nr. 1a. Veje, kørespor og stier skal have offentlighedens adgang.
- Der kan etableres tekniske anlæg til forsyning med el, vand, varme og kloakering til områdets lokale forsyning. Etablering af anlæg til ferskvandsindvinding og spildevandsudledning samt større energiforsyningsanlæg må kun ske efter tilladelse fra Naalakkersuisut.
- Der kan etableres mindre tekniske anlæg til forsyning med el, vand og varme, som for eksempel generatorer, vandkraftanlæg samt solceller eller andre anlæg til energiproduktion, i umiddelbar tilknytning til bebyggelsen.

## M11 Itilleq Kangilleq



### Status

Vedtaget

### Zone

Bygd

### Lokation - by/bygd

Nunaannaq

### Formål

Områder udlagt til fåreholdersteder, land-, hav- og skovbrug, hundeeøer m.v.

### Anvendelse

- Områdets overordnede anvendelse er udlagt til bebyggelse, anlæg og anden intensiv arealanvendelse i tilknytning til fåreholdersteder, landbrug, havbrug, skovbrug, m.v. og direkte tilknyttede arealer. I tilknytning til foranstående hovedanvendelse kan der indrettes faciliteter til betjening af turister, så som hytter, teltplads, sanitet m.v.
- Der kan ikke etableres andre typer af erhverv end nævnt i litra a.
- Der kan etableres helårsbolig i tilknytning til en erhvervsvirksomhed.
- Der kan i begrænset omfang etableres fritidshytter og sommerhuse samt fangsthytter og overlevelseshytter, så længe antallet af disse ikke ændrer på områdets overordnede anvendelse.
- Der kan etableres tørrestativ, rygeovn, havebrug og lignende mindre anlæg i umiddelbar tilknytning til bebyggelsen, så længe det ikke sker i et omfang, der ændrer på områdets overordnede anvendelse.

### Rummelighed

- Der er ingen særlige krav til restrummelighed.

### Bebyggelse

- Bebyggelse og anlæg, jf. nr. 1a, skal opføres med en afstand på minimum 60 meter til nærmeste hytte eller anden bebyggelse.
- Hytter skal opføres med en afstand på minimum 60 meter til nærmeste hytte eller anden bebyggelse.

### Tilslutninger

- Der kan etableres anløbsbro eller anden form for havneanlæg til området.
- Der kan anlægges veje, kørespor eller stier i tilknytning til bebyggelse, anlæg og anden intensiv arealanvendelse, jf. nr. 1a. Veje, kørespor og stier skal have offentlighedens adgang.
- Der kan etableres tekniske anlæg til forsyning med el, vand, varme og kloakering til områdets lokale forsyning. Etablering af anlæg til ferskvandsindvinding og spildevandsudledning samt større energiforsyningsanlæg må kun ske efter tilladelse fra Naalakkersuisut.
- Der kan etableres mindre tekniske anlæg til forsyning med el, vand og varme, som for eksempel generatorer, vandkraftanlæg samt solceller eller andre anlæg til energiproduktion, i umiddelbar tilknytning til bebyggelsen.

## M12 Narsap Ilua



### Status

Vedtaget

### Zone

Bygd

### Lokation - by/bygd

Nunaannaq

### Formål

Områder udlagt til fåreholdersteder, land-, hav- og skovbrug, hundeeøer m.v.

### Anvendelse

- Områdets overordnede anvendelse er udlagt til bebyggelse, anlæg og anden intensiv arealanvendelse i tilknytning til fåreholdersteder, landbrug, havbrug, skovbrug, m.v. og direkte tilknyttede arealer. I tilknytning til foranstående hovedanvendelse kan der indrettes faciliteter til betjening af turister, så som hytter, teltplads, sanitet m.v.
- Der kan ikke etableres andre typer af erhverv end nævnt i litra a.
- Der kan etableres helårsbolig i tilknytning til en erhvervsvirksomhed.
- Der kan i begrænset omfang etableres fritidshytter og sommerhuse samt fangsthytter og overlevelshytter, så længe antallet af disse ikke ændrer på områdets overordnede anvendelse.
- Der kan etableres tørrestativ, rygeovn, havebrug og lignende mindre anlæg i umiddelbar tilknytning til bebyggelsen, så længe det ikke sker i et omfang, der ændrer på områdets overordnede anvendelse.

### Rummelighed

- Der er ingen særlige krav til restrummelighed.

### Bebyggelse

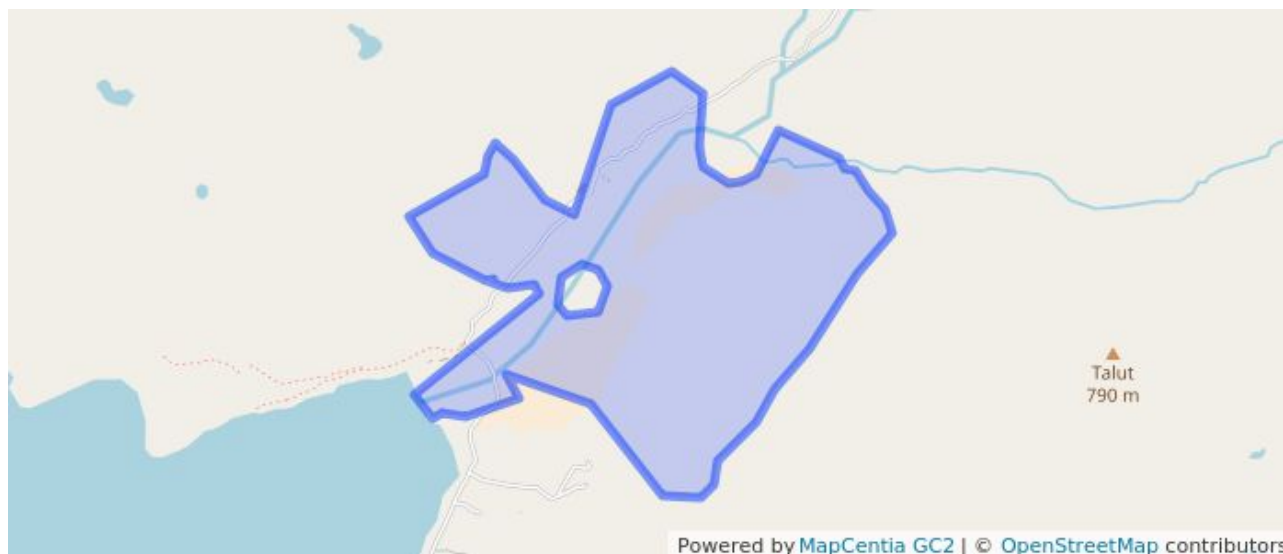
- Bebyggelse og anlæg, jf. nr. 1a, skal opføres med en afstand på minimum 60 meter til nærmeste hytte eller anden bebyggelse.
- Hytter skal opføres med en afstand på minimum 60 meter til nærmeste hytte eller anden bebyggelse.

### Tilslutninger

- Der kan etableres anløbsbro eller anden form for havneanlæg til området.
- Der kan anlægges veje, kørespor eller stier i tilknytning til bebyggelse, anlæg og anden intensiv arealanvendelse, jf. nr. 1a. Veje, kørespor og stier skal have offentlighedens adgang.
- Der kan etableres tekniske anlæg til forsyning med el, vand, varme og kloakering til områdets lokale forsyning. Etablering af anlæg til ferskvandsindvinding og spildevandsudledning samt større energiforsyningsanlæg må kun ske efter tilladelse fra Naalakkersuisut.
- Der kan etableres mindre tekniske anlæg til forsyning med el, vand og varme, som for eksempel generatorer, vandkraftanlæg samt solceller eller andre anlæg til energiproduktion, i umiddelbar tilknytning til bebyggelsen.



## M13 Narsaq Ilua



### Status

Vedtaget

### Zone

Bygd

### Lokation - by/bygd

Nunaannaq

### Formål

Områder udlagt til fåreholdersteder, land-, hav- og skovbrug, hundøer m.v.

### Anvendelse

- Områdets overordnede anvendelse er udlagt til bebyggelse, anlæg og anden intensiv arealanvendelse i tilknytning til fåreholdersteder, landbrug, havbrug, skovbrug, m.v. og direkte tilknyttede arealer. I tilknytning til foranstående hovedanvendelse kan der indrettes faciliteter til betjening af turister, så som hytter, teltplads, sanitet m.v.
- Der kan ikke etableres andre typer af erhverv end nævnt i litra a.
- Der kan etableres helårsbolig i tilknytning til en erhvervsvirksomhed.
- Der kan i begrænset omfang etableres fritidshytter og sommerhuse samt fangsthytter og overlevelshytter, så længe antallet af disse ikke ændrer på områdets overordnede anvendelse.
- Der kan etableres tørrestativ, rygeovn, havebrug og lignende mindre anlæg i umiddelbar tilknytning til bebyggelsen, så længe det ikke sker i et omfang, der ændrer på områdets overordnede anvendelse.
- litra a.-mi taaneqartut saniatigut inuussutissarsiutit allat pilersinneqarsinnaangillat.
- Inuussutissarsiutigalugu suliffeqarfimmut atatillugu ukioq naallugu najugaqarfissamik pilersitsisoqarsinnaavoq.
- Sunngiffimmi illuaqqanik, aasarsiortarfinnik kiisalu illuaqqanik piniariartarfinnik aamma aniguiarluni illuaqqanik aniguiiffissianik killilimmik pilersitsisoqarsinnaavoq, taamaallaat taakku amerlassusaat sumiiffiup pingaarnertut atorpeqarnissaanut allannguinnippata.
- Sanaartortuinnermut atatillugu sumiiffiup pingaarnertut atorpeqarnissanut allannguinnippata panersiivinnik, pujuorivinnik, naatsiivinnik imaluunniit illulianik minnerusunik sanasoqarsinnaavoq.

### Rummelighed

- Der er ingen særlige krav til restrummelighed.

### Bebyggelse

- Bebyggelse og anlæg, jf. nr. 1a, skal opføres med en afstand på minimum 60 meter til nærmeste hytte eller anden bebyggelse.
- Hytter skal opføres med en afstand på minimum 60 meter til nærmeste hytte eller anden bebyggelse.

### Tilslutninger

- Der kan etableres anløbsbro eller anden form for havneanlæg til området.
- Der kan anlægges veje, kørespor eller stier i tilknytning til bebyggelse, anlæg og anden intensiv arealanvendelse, jf. nr. 1a. Veje, kørespor og stier skal have offentlighedens adgang.
- Der kan etableres tekniske anlæg til forsyning med el, vand, varme og kloakering til områdets lokale forsyning. Etablering af anlæg til ferskvandsindvinding og spildevandsudledning samt større energiforsyningsanlæg må kun ske efter tilladelse fra Naalakkersuisut.
- Der kan etableres mindre tekniske anlæg til forsyning med el, vand og varme, som for eksempel generatorer, vandkraftanlæg samt solceller eller andre anlæg til energiproduktion, i umiddelbar tilknytning til bebyggelsen.

**Særlige forhold**

Intet at bemærke.

**Baggrund**

Kort resume

## M14 Qorlortup



### Status

Vedtaget

### Zone

Bygd

### Lokation - by/bygd

Nunaannaq

### Formål

Områder udlagt til fåreholdersteder, land-, hav- og skovbrug, hundøer m.v.

### Anvendelse

- Områdets overordnede anvendelse er udlagt til bebyggelse, anlæg og anden intensiv arealanvendelse i tilknytning til fåreholdersteder, landbrug, havbrug, skovbrug, m.v. og direkte tilknyttede arealer. I tilknytning til foranstående hovedanvendelse kan der indrettes faciliteter til betjening af turister, så som hytter, teltplads, sanitet m.v.
- Der kan ikke etableres andre typer af erhverv end nævnt i litra a.
- Der kan etableres helårsbolig i tilknytning til en erhvervsvirksomhed.
- Der kan i begrænset omfang etableres fritidshytter og sommerhuse samt fangsthytter og overlevelseshytter, så længe antallet af disse ikke ændrer på områdets overordnede anvendelse.
- Der kan etableres tørrestativ, rygeovn, havebrug og lignende mindre anlæg i umiddelbar tilknytning til bebyggelsen, så længe det ikke sker i et omfang, der ændrer på områdets overordnede anvendelse.

### Rummelighed

- Der er ingen særlige krav til restrummelighed.

### Bebyggelse

- Bebyggelse og anlæg, jf. nr. 1a, skal opføres med en afstand på minimum 60 meter til nærmeste hytte eller anden bebyggelse.
- Hytter skal opføres med en afstand på minimum 60 meter til nærmeste hytte eller anden bebyggelse.

### Tilslutninger

- Der kan etableres anløbsbro eller anden form for havneanlæg til området.
- Der kan anlægges veje, kørespor eller stier i tilknytning til bebyggelse, anlæg og anden intensiv arealanvendelse, jf. nr. 1a. Veje, kørespor og stier skal have offentlighedens adgang.
- Der kan etableres tekniske anlæg til forsyning med el, vand, varme og kloakering til områdets lokale forsyning. Etablering af anlæg til ferskvandsindvinding og spildevandsudledning samt større energiforsyningsanlæg må kun ske efter tilladelse fra Naalakkersuisut.
- Der kan etableres mindre tekniske anlæg til forsyning med el, vand og varme, som for eksempel generatorer, vandkraftanlæg samt solceller eller andre anlæg til energiproduktion, i umiddelbar tilknytning til bebyggelsen.

## M15 Qorlortoq



### Status

Vedtaget

### Zone

Bygd

### Lokation - by/bygd

Nunaannaq

### Formål

Områder udlagt til fåreholdersteder, land-, hav- og skovbrug, hundeeøer m.v.

### Anvendelse

- Områdets overordnede anvendelse er udlagt til bebyggelse, anlæg og anden intensiv arealanvendelse i tilknytning til fåreholdersteder, landbrug, havbrug, skovbrug, m.v. og direkte tilknyttede arealer. I tilknytning til foranstående hovedanvendelse kan der indrettes faciliteter til betjening af turister, så som hytter, teltplads, sanitet m.v.
- Der kan ikke etableres andre typer af erhverv end nævnt i litra a.
- Der kan etableres helårsbolig i tilknytning til en erhvervsvirksomhed.
- Der kan i begrænset omfang etableres fritidshytter og sommerhuse samt fangsthytter og overlevelseshytter, så længe antallet af disse ikke ændrer på områdets overordnede anvendelse.
- Der kan etableres tørrestativ, rygeovn, havebrug og lignende mindre anlæg i umiddelbar tilknytning til bebyggelsen, så længe det ikke sker i et omfang, der ændrer på områdets overordnede anvendelse.

### Rummelighed

- Der er ingen særlige krav til restrummelighed.

### Bebyggelse

- Bebyggelse og anlæg, jf. nr. 1a, skal opføres med en afstand på minimum 60 meter til nærmeste hytte eller anden bebyggelse.
- Hytter skal opføres med en afstand på minimum 60 meter til nærmeste hytte eller anden bebyggelse.

### Tilslutninger

- Der kan etableres anløbsbro eller anden form for havneanlæg til området.
- Der kan anlægges veje, kørespor eller stier i tilknytning til bebyggelse, anlæg og anden intensiv arealanvendelse, jf. nr. 1a. Veje, kørespor og stier skal have offentlighedens adgang.
- Der kan etableres tekniske anlæg til forsyning med el, vand, varme og kloakering til områdets lokale forsyning. Etablering af anlæg til ferskvandsindvinding og spildevandsudledning samt større energiforsyningsanlæg må kun ske efter tilladelse fra Naalakkersuisut.
- Der kan etableres mindre tekniske anlæg til forsyning med el, vand og varme, som for eksempel generatorer, vandkraftanlæg samt solceller eller andre anlæg til energiproduktion, i umiddelbar tilknytning til bebyggelsen.

## M16 Nunataaq



### Status

Vedtaget

### Zone

Bygd

### Lokation - by/bygd

Nunaannaq

### Formål

Områder udlagt til fåreholdersteder, land-, hav- og skovbrug, hundeeøer m.v.

### Anvendelse

- Områdets overordnede anvendelse er udlagt til bebyggelse, anlæg og anden intensiv arealanvendelse i tilknytning til fåreholdersteder, landbrug, havbrug, skovbrug, m.v. og direkte tilknyttede arealer. I tilknytning til foranstående hovedanvendelse kan der indrettes faciliteter til betjening af turister, så som hytter, teltplads, sanitet m.v.
- Der kan ikke etableres andre typer af erhverv end nævnt i litra a.
- Der kan etableres helårsbolig i tilknytning til en erhvervsvirksomhed.
- Der kan i begrænset omfang etableres fritidshytter og sommerhuse samt fangsthytter og overlevelshytter, så længe antallet af disse ikke ændrer på områdets overordnede anvendelse.
- Der kan etableres tørrestativ, rygeovn, havebrug og lignende mindre anlæg i umiddelbar tilknytning til bebyggelsen, så længe det ikke sker i et omfang, der ændrer på områdets overordnede anvendelse.

### Rummelighed

- Der er ingen særlige krav til restrummelighed.

### Bebyggelse

- Bebyggelse og anlæg, jf. nr. 1a, skal opføres med en afstand på minimum 60 meter til nærmeste hytte eller anden bebyggelse.
- Hytter skal opføres med en afstand på minimum 60 meter til nærmeste hytte eller anden bebyggelse.

### Tilslutninger

- Der kan etableres anløbsbro eller anden form for havneanlæg til området.
- Der kan anlægges veje, kørespor eller stier i tilknytning til bebyggelse, anlæg og anden intensiv arealanvendelse, jf. nr. 1a. Veje, kørespor og stier skal have offentlighedens adgang.
- Der kan etableres tekniske anlæg til forsyning med el, vand, varme og kloakering til områdets lokale forsyning. Etablering af anlæg til ferskvandsindvinding og spildevandsudledning samt større energiforsyningsanlæg må kun ske efter tilladelse fra Naalakkersuisut.
- Der kan etableres mindre tekniske anlæg til forsyning med el, vand og varme, som for eksempel generatorer, vandkraftanlæg samt solceller eller andre anlæg til energiproduktion, i umiddelbar tilknytning til bebyggelsen.

### Bevaringshensyn

I Hovedstrukturen, under Kulturarv, henvises til uddybende tekst omkring bevaring af UNESCO-området med tilhørende bufferzoner.

## M17 Kangerlua



### Status

Vedtaget

### Zone

Bygd

### Lokation - by/bygd

Nunaannaq

### Formål

Områder udlagt til fåreholdersteder, land-, hav- og skovbrug, hundøer m.v.

### Anvendelse

- Områdets overordnede anvendelse er udlagt til bebyggelse, anlæg og anden intensiv arealanvendelse i tilknytning til fåreholdersteder, landbrug, havbrug, skovbrug, m.v. og direkte tilknyttede arealer. I tilknytning til foranstående hovedanvendelse kan der indrettes faciliteter til betjening af turister, så som hytter, teltplads, sanitet m.v.
- Der kan ikke etableres andre typer af erhverv end nævnt i litra a.
- Der kan etableres helårsbolig i tilknytning til en erhvervsvirksomhed.
- Der kan i begrænset omfang etableres fritidshytter og sommerhuse samt fangshytter og overlevelseshytter, så længe antallet af disse ikke ændrer på områdets overordnede anvendelse.
- Der kan etableres tørrestativ, rygeovn, havebrug og lignende mindre anlæg i umiddelbar tilknytning til bebyggelsen, så længe det ikke sker i et omfang, der ændrer på områdets overordnede anvendelse.

### Rummelighed

- Der er ingen særlige krav til restrummelighed.

### Bebyggelse

- Bebyggelse og anlæg, jf. nr. 1a, skal opføres med en afstand på minimum 60 meter til nærmeste hytte eller anden bebyggelse.
- Hytter skal opføres med en afstand på minimum 60 meter til nærmeste hytte eller anden bebyggelse.

### Tilslutninger

- Der kan etableres anløbsbro eller anden form for havneanlæg til området.
- Der kan anlægges veje, kørespor eller stier i tilknytning til bebyggelse, anlæg og anden intensiv arealanvendelse, jf. nr. 1a. Veje, kørespor og stier skal have offentlighedens adgang.
- Der kan etableres tekniske anlæg til forsyning med el, vand, varme og kloakering til områdets lokale forsyning. Etablering af anlæg til ferskvandsindvinding og spildevandsudledning samt større energiforsyningsanlæg må kun ske efter tilladelse fra Naalakkersuisut.
- Der kan etableres mindre tekniske anlæg til forsyning med el, vand og varme, som for eksempel generatorer, vandkraftanlæg samt solceller eller andre anlæg til energiproduktion, i umiddelbar tilknytning til bebyggelsen.

## M18 Inneruulalik



### Status

Vedtaget

### Zone

Bygd

### Lokation - by/bygd

Nunaannaq

### Formål

Områder udlagt til fåreholdersteder, land-, hav- og skovbrug, hundeeøer m.v.

### Anvendelse

- Områdets overordnede anvendelse er udlagt til bebyggelse, anlæg og anden intensiv arealanvendelse i tilknytning til fåreholdersteder, landbrug, havbrug, skovbrug, m.v. og direkte tilknyttede arealer. I tilknytning til foranstående hovedanvendelse kan der indrettes faciliteter til betjening af turister, så som hytter, teltplads, sanitet m.v.
- Der kan ikke etableres andre typer af erhverv end nævnt i litra a.
- Der kan etableres helårsbolig i tilknytning til en erhvervsvirksomhed.
- Der kan i begrænset omfang etableres fritidshytter og sommerhuse samt fangsthytter og overlevelseshytter, så længe antallet af disse ikke ændrer på områdets overordnede anvendelse.
- Der kan etableres tørrestativ, rygeovn, havebrug og lignende mindre anlæg i umiddelbar tilknytning til bebyggelsen, så længe det ikke sker i et omfang, der ændrer på områdets overordnede anvendelse.

### Rummelighed

- Der er ingen særlige krav til restrummelighed.

### Bebyggelse

- Bebyggelse og anlæg, jf. nr. 1a, skal opføres med en afstand på minimum 60 meter til nærmeste hytte eller anden bebyggelse.
- Hytter skal opføres med en afstand på minimum 60 meter til nærmeste hytte eller anden bebyggelse.

### Tilslutninger

- Der kan etableres anløbsbro eller anden form for havneanlæg til området.
- Der kan anlægges veje, kørespor eller stier i tilknytning til bebyggelse, anlæg og anden intensiv arealanvendelse, jf. nr. 1a. Veje, kørespor og stier skal have offentlighedens adgang.
- Der kan etableres tekniske anlæg til forsyning med el, vand, varme og kloakering til områdets lokale forsyning. Etablering af anlæg til ferskvandsindvinding og spildevandsudledning samt større energiforsyningsanlæg må kun ske efter tilladelse fra Naalakkersuisut.
- Der kan etableres mindre tekniske anlæg til forsyning med el, vand og varme, som for eksempel generatorer, vandkraftanlæg samt solceller eller andre anlæg til energiproduktion, i umiddelbar tilknytning til bebyggelsen.

### Bevaringshensyn

I Hovedstrukturen, under Kulturarv, henvises til uddybende tekst omkring bevaring af UNESCO-området med tilhørende bufferzoner.

## M19 Ipiutaq



### Status

Vedtaget

### Zone

Bygd

### Lokation - by/bygd

Nunaannaq

### Formål

Områder udlagt til fåreholdersteder, land-, hav- og skovbrug, hundeeøer m.v.

### Anvendelse

- Områdets overordnede anvendelse er udlagt til bebyggelse, anlæg og anden intensiv arealanvendelse i tilknytning til fåreholdersteder, landbrug, havbrug, skovbrug, m.v. og direkte tilknyttede arealer. I tilknytning til foranstående hovedanvendelse kan der indrettes faciliteter til betjening af turister, så som hytter, teltplads, sanitet m.v.
- Der kan ikke etableres andre typer af erhverv end nævnt i litra a.
- Der kan etableres helårsbolig i tilknytning til en erhvervsvirksomhed.
- Der kan i begrænset omfang etableres fritidshytter og sommerhuse samt fangsthytter og overlevelseshytter, så længe antallet af disse ikke ændrer på områdets overordnede anvendelse.
- Der kan etableres tørrestativ, rygeovn, havebrug og lignende mindre anlæg i umiddelbar tilknytning til bebyggelsen, så længe det ikke sker i et omfang, der ændrer på områdets overordnede anvendelse.

### Rummelighed

- Der er ingen særlige krav til restrummelighed.

### Bebyggelse

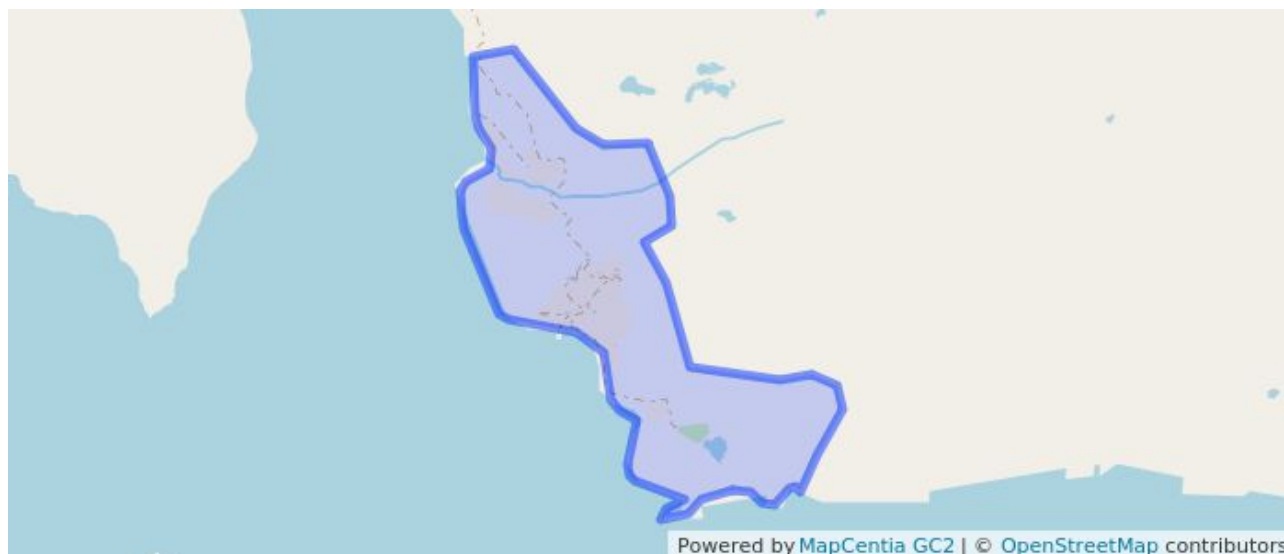
- Bebyggelse og anlæg, jf. nr. 1a, skal opføres med en afstand på minimum 60 meter til nærmeste hytte eller anden bebyggelse.
- Hytter skal opføres med en afstand på minimum 60 meter til nærmeste hytte eller anden bebyggelse.

### Tilslutninger

- Der kan etableres anløbsbro eller anden form for havneanlæg til området.
- Der kan anlægges veje, kørespor eller stier i tilknytning til bebyggelse, anlæg og anden intensiv arealanvendelse, jf. nr. 1a. Veje, kørespor og stier skal have offentlighedens adgang.
- Der kan etableres tekniske anlæg til forsyning med el, vand, varme og kloakering til områdets lokale forsyning. Etablering af anlæg til ferskvandsindvinding og spildevandsudledning samt større energiforsyningsanlæg må kun ske efter tilladelse fra Naalakkersuisut.
- Der kan etableres mindre tekniske anlæg til forsyning med el, vand og varme, som for eksempel generatorer, vandkraftanlæg samt solceller eller andre anlæg til energiproduktion, i umiddelbar tilknytning til bebyggelsen.



## M2 Upernaviaarsuk



### Status

Vedtaget

### Zone

Åbent land

### Lokation - by/bygd

Nunaannaq

### Formål

Områder udlagt til fåreholdersteder, land-, hav- og skovbrug, hundeeøer m.v.

### Anvendelse

- Områdets overordnede anvendelse er udlagt til bebyggelse, anlæg og anden intensiv arealanvendelse i tilknytning til fåreholdersteder, landbrug, havbrug, skovbrug, m.v. og direkte tilknyttede arealer. I tilknytning til foranstående hovedanvendelse kan der indrettes faciliteter til betjening af turister, så som hytter, teltplads, sanitet m.v.
- Der kan ikke etableres andre typer af erhverv end nævnt i litra a.
- Der kan etableres helårsbolig i tilknytning til en erhvervsvirksomhed.
- Der kan i begrænset omfang etableres fritidshytter og sommerhuse samt fangsthytter og overlevelseshytter, så længe antallet af disse ikke ændrer på områdets overordnede anvendelse.
- Der kan etableres tørrestativ, rygeovn, havebrug og lignende mindre anlæg i umiddelbar tilknytning til bebyggelsen, så længe det ikke sker i et omfang, der ændrer på områdets overordnede anvendelse.

### Rummelighed

- Der er ingen særlige krav til restrummelighed.

### Bebyggelse

- Bebyggelse og anlæg, jf. nr. 1a, skal opføres med en afstand på minimum 60 meter til nærmeste hytte eller anden bebyggelse.
- Hytter skal opføres med en afstand på minimum 60 meter til nærmeste hytte eller anden bebyggelse.

### Tilslutninger

- Der kan etableres anløbsbro eller anden form for havneanlæg til området.
- Der kan anlægges veje, kørespor eller stier i tilknytning til bebyggelse, anlæg og anden intensiv arealanvendelse, jf. nr. 1a. Veje, kørespor og stier skal have offentlighedens adgang.
- Der kan etableres tekniske anlæg til forsyning med el, vand, varme og kloakering til områdets lokale forsyning. Etablering af anlæg til ferskvandsindvinding og spildevandsudledning samt større energiforsyningsanlæg må kun ske efter tilladelse fra Naalakkersuisut.
- Der kan etableres mindre tekniske anlæg til forsyning med el, vand og varme, som for eksempel generatorer, vandkraftanlæg samt solceller eller andre anlæg til energiproduktion, i umiddelbar tilknytning til bebyggelsen.

### Bevaringshensyn

I Hovedstrukturen, under Kulturarv, henvises til uddybende tekst omkring bevaring af UNESCO-området med tilhørende bufferzoner.

## M20 Issormiut-Sillisit



### Status

Vedtaget

### Zone

Bygd

### Lokation - by/bygd

Nunaannaq

### Formål

Områder udlagt til fåreholdersteder, land-, hav- og skovbrug, hundeeøer m.v.

### Anvendelse

- Områdets overordnede anvendelse er udlagt til bebyggelse, anlæg og anden intensiv arealanvendelse i tilknytning til fåreholdersteder, landbrug, havbrug, skovbrug, m.v. og direkte tilknyttede arealer. I tilknytning til foranstående hovedanvendelse kan der indrettes faciliteter til betjening af turister, så som hytter, teltplads, sanitet m.v.
- Der kan ikke etableres andre typer af erhverv end nævnt i litra a.
- Der kan etableres helårsbolig i tilknytning til en erhvervsvirksomhed.
- Der kan i begrænset omfang etableres fritidshytter og sommerhuse samt fangsthytter og overlevelseshytter, så længe antallet af disse ikke ændrer på områdets overordnede anvendelse.
- Der kan etableres tørrestativ, rygeovn, havebrug og lignende mindre anlæg i umiddelbar tilknytning til bebyggelsen, så længe det ikke sker i et omfang, der ændrer på områdets overordnede anvendelse.

### Rummelighed

- Der er ingen særlige krav til restrummelighed.

### Bebyggelse

- Bebyggelse og anlæg, jf. nr. 1a, skal opføres med en afstand på minimum 60 meter til nærmeste hytte eller anden bebyggelse.
- Hytter skal opføres med en afstand på minimum 60 meter til nærmeste hytte eller anden bebyggelse.

### Tilslutninger

- Der kan etableres anløbsbro eller anden form for havneanlæg til området.
- Der kan anlægges veje, kørespor eller stier i tilknytning til bebyggelse, anlæg og anden intensiv arealanvendelse, jf. nr. 1a. Veje, kørespor og stier skal have offentlighedens adgang.
- Der kan etableres tekniske anlæg til forsyning med el, vand, varme og kloakering til områdets lokale forsyning. Etablering af anlæg til ferskvandsindvinding og spildevandsudledning samt større energiforsyningsanlæg må kun ske efter tilladelse fra Naalakkersuisut.
- Der kan etableres mindre tekniske anlæg til forsyning med el, vand og varme, som for eksempel generatorer, vandkraftanlæg samt solceller eller andre anlæg til energiproduktion, i umiddelbar tilknytning til bebyggelsen.

## M21 Arinannguit



### Status

Vedtaget

### Zone

Bygd

### Lokation - by/bygd

Nunaannaq

### Formål

Områder udlagt til fåreholdersteder, land-, hav- og skovbrug, hundeeøer m.v.

### Anvendelse

- Områdets overordnede anvendelse er udlagt til bebyggelse, anlæg og anden intensiv arealanvendelse i tilknytning til fåreholdersteder, landbrug, havbrug, skovbrug, m.v. og direkte tilknyttede arealer. I tilknytning til foranstående hovedanvendelse kan der indrettes faciliteter til betjening af turister, så som hytter, teltplads, sanitet m.v.
- Der kan ikke etableres andre typer af erhverv end nævnt i litra a.
- Der kan etableres helårsbolig i tilknytning til en erhvervsvirksomhed.
- Der kan i begrænset omfang etableres fritidshytter og sommerhuse samt fangsthytter og overlevelseshytter, så længe antallet af disse ikke ændrer på områdets overordnede anvendelse.
- Der kan etableres tørrestativ, rygeovn, havebrug og lignende mindre anlæg i umiddelbar tilknytning til bebyggelsen, så længe det ikke sker i et omfang, der ændrer på områdets overordnede anvendelse.

### Rummelighed

- Der er ingen særlige krav til restrummelighed.

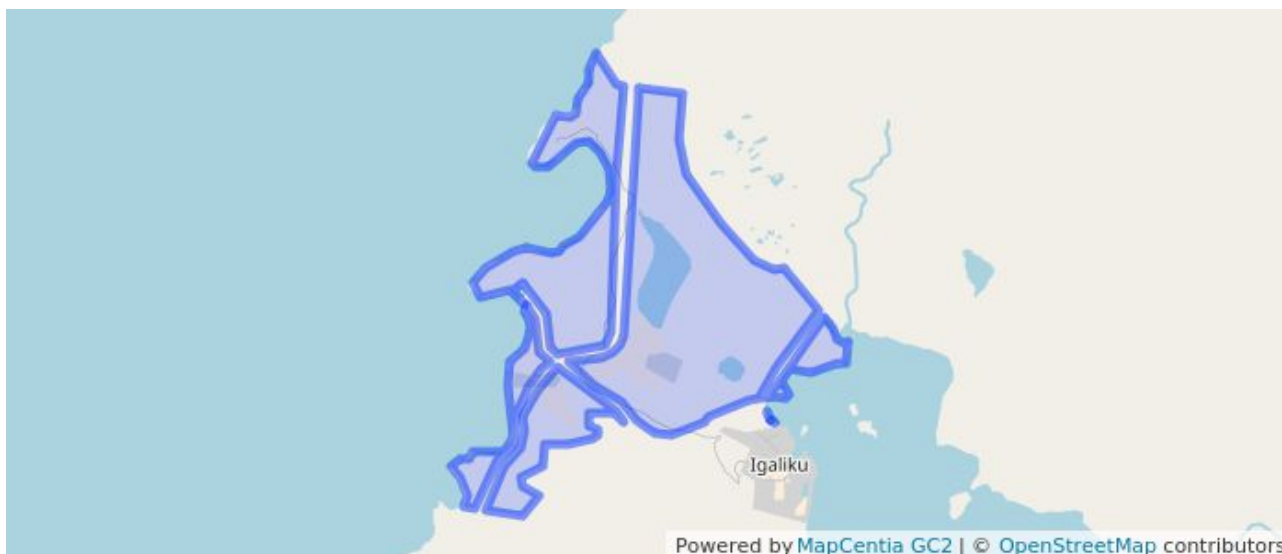
### Bebyggelse

- Bebyggelse og anlæg, jf. nr. 1a, skal opføres med en afstand på minimum 60 meter til nærmeste hytte eller anden bebyggelse.
- Hytter skal opføres med en afstand på minimum 60 meter til nærmeste hytte eller anden bebyggelse.

### Tilslutninger

- Der kan etableres anløbsbro eller anden form for havneanlæg til området.
- Der kan anlægges veje, kørespor eller stier i tilknytning til bebyggelse, anlæg og anden intensiv arealanvendelse, jf. nr. 1a. Veje, kørespor og stier skal have offentlighedens adgang.
- Der kan etableres tekniske anlæg til forsyning med el, vand, varme og kloakering til områdets lokale forsyning. Etablering af anlæg til ferskvandsindvinding og spildevandsudledning samt større energiforsyningsanlæg må kun ske efter tilladelse fra Naalakkersuisut.
- Der kan etableres mindre tekniske anlæg til forsyning med el, vand og varme, som for eksempel generatorer, vandkraftanlæg samt solceller eller andre anlæg til energiproduktion, i umiddelbar tilknytning til bebyggelsen.

## M22 Igaliku



### Status

Vedtaget

### Zone

Bygd

### Lokation - by/bygd

Nunaannaq

### Formål

Områder udlagt til fåreholdersteder, land-, hav- og skovbrug, hundeeøer m.v.

### Anvendelse

- Områdets overordnede anvendelse er udlagt til bebyggelse, anlæg og anden intensiv arealanvendelse i tilknytning til fåreholdersteder, landbrug, havbrug, skovbrug, m.v. og direkte tilknyttede arealer. I tilknytning til foranstående hovedanvendelse kan der indrettes faciliteter til betjening af turister, så som hytter, teltplads, sanitet m.v.
- Der kan ikke etableres andre typer af erhverv end nævnt i litra a.
- Der kan etableres helårsbolig i tilknytning til en erhvervsvirksomhed.
- Der kan i begrænset omfang etableres fritidshytter og sommerhuse samt fangsthytter og overlevelseshytter, så længe antallet af disse ikke ændrer på områdets overordnede anvendelse.
- Der kan etableres tørrestativ, rygeovn, havebrug og lignende mindre anlæg i umiddelbar tilknytning til bebyggelsen, så længe det ikke sker i et omfang, der ændrer på områdets overordnede anvendelse.

### Rummelighed

- Der er ingen særlige krav til restrummelighed.

### Bebyggelse

- Bebyggelse og anlæg, jf. nr. 1a, skal opføres med en afstand på minimum 60 meter til nærmeste hytte eller anden bebyggelse.
- Hytter skal opføres med en afstand på minimum 60 meter til nærmeste hytte eller anden bebyggelse.

### Tilslutninger

- Der kan etableres anløbsbro eller anden form for havneanlæg til området.
- Der kan anlægges veje, kørespor eller stier i tilknytning til bebyggelse, anlæg og anden intensiv arealanvendelse, jf. nr. 1a. Veje, kørespor og stier skal have offentlighedens adgang.
- Der kan etableres tekniske anlæg til forsyning med el, vand, varme og kloakering til områdets lokale forsyning. Etablering af anlæg til ferskvandsindvinding og spildevandsudledning samt større energiforsyningsanlæg må kun ske efter tilladelse fra Naalakkersuisut.
- Der kan etableres mindre tekniske anlæg til forsyning med el, vand og varme, som for eksempel generatorer, vandkraftanlæg samt solceller eller andre anlæg til energiproduktion, i umiddelbar tilknytning til bebyggelsen.

## M23 Iterlak



### Status

Vedtaget

### Zone

Bygd

### Lokation - by/bygd

Nunaannaq

### Formål

Områder udlagt til fåreholdersteder, land-, hav- og skovbrug, hundøer m.v.

### Anvendelse

- Områdets overordnede anvendelse er udlagt til bebyggelse, anlæg og anden intensiv arealanvendelse i tilknytning til fåreholdersteder, landbrug, havbrug, skovbrug, m.v. og direkte tilknyttede arealer. I tilknytning til foranstående hovedanvendelse kan der indrettes faciliteter til betjening af turister, så som hytter, teltplads, sanitet m.v.
- Der kan ikke etableres andre typer af erhverv end nævnt i litra a.
- Der kan etableres helårsbolig i tilknytning til en erhvervsvirksomhed.
- Der kan i begrænset omfang etableres fritidshytter og sommerhuse samt fangsthytter og overlevelseshytter, så længe antallet af disse ikke ændrer på områdets overordnede anvendelse.
- Der kan etableres tørrestativ, rygeovn, havebrug og lignende mindre anlæg i umiddelbar tilknytning til bebyggelsen, så længe det ikke sker i et omfang, der ændrer på områdets overordnede anvendelse.

### Rummelighed

- Der er ingen særlige krav til restrummelighed.

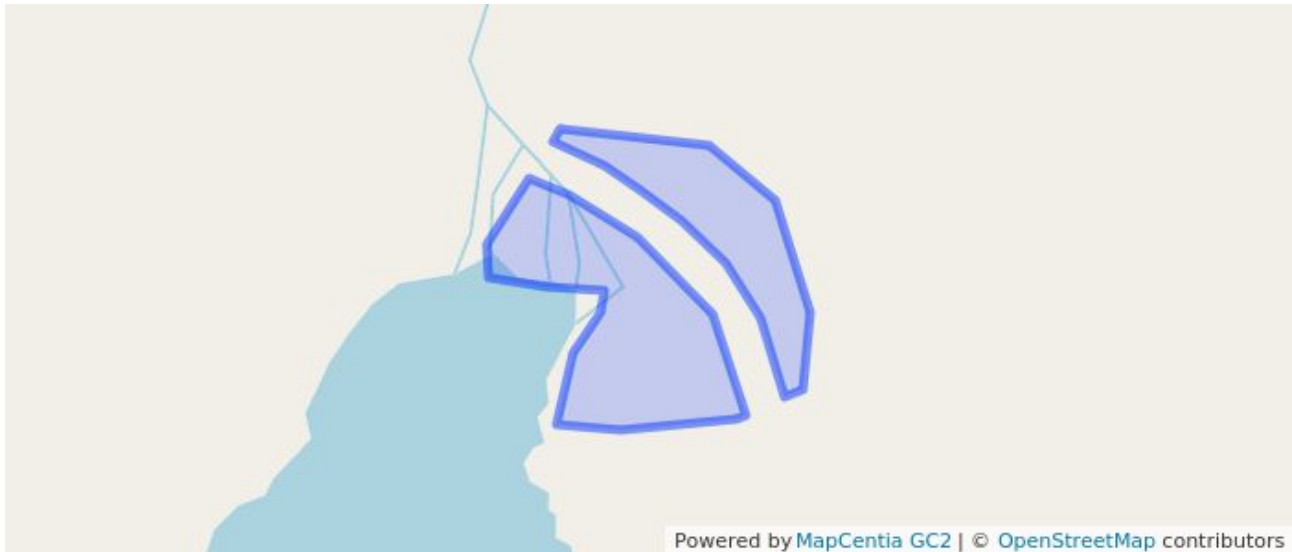
### Bebyggelse

- Bebyggelse og anlæg, jf. nr. 1a, skal opføres med en afstand på minimum 60 meter til nærmeste hytte eller anden bebyggelse.
- Hytter skal opføres med en afstand på minimum 60 meter til nærmeste hytte eller anden bebyggelse.

### Tilslutninger

- Der kan etableres anløbsbro eller anden form for havneanlæg til området.
- Der kan anlægges veje, kørespor eller stier i tilknytning til bebyggelse, anlæg og anden intensiv arealanvendelse, jf. nr. 1a. Veje, kørespor og stier skal have offentlighedens adgang.
- Der kan etableres tekniske anlæg til forsyning med el, vand, varme og kloakering til områdets lokale forsyning. Etablering af anlæg til ferskvandsindvinding og spildevandsudledning samt større energiforsyningsanlæg må kun ske efter tilladelse fra Naalakkersuisut.
- Der kan etableres mindre tekniske anlæg til forsyning med el, vand og varme, som for eksempel generatorer, vandkraftanlæg samt solceller eller andre anlæg til energiproduktion, i umiddelbar tilknytning til bebyggelsen.

## M24 Qinngua Kangilleq



### Status

Vedtaget

### Zone

Bygd

### Lokation - by/bygd

Nunaannaq

### Formål

Områder udlagt til fåreholdersteder, land-, hav- og skovbrug, hundøer m.v.

### Anvendelse

- Områdets overordnede anvendelse er udlagt til bebyggelse, anlæg og anden intensiv arealanvendelse i tilknytning til fåreholdersteder, landbrug, havbrug, skovbrug, m.v. og direkte tilknyttede arealer. I tilknytning til foranstående hovedanvendelse kan der indrettes faciliteter til betjening af turister, så som hytter, teltplads, sanitet m.v.
- Der kan ikke etableres andre typer af erhverv end nævnt i litra a.
- Der kan etableres helårsbolig i tilknytning til en erhvervsvirksomhed.
- Der kan i begrænset omfang etableres fritidshytter og sommerhuse samt fangsthytter og overlevelseshytter, så længe antallet af disse ikke ændrer på områdets overordnede anvendelse.
- Der kan etableres tørrestativ, rygeovn, havebrug og lignende mindre anlæg i umiddelbar tilknytning til bebyggelsen, så længe det ikke sker i et omfang, der ændrer på områdets overordnede anvendelse.

### Rummelighed

- Der er ingen særlige krav til restrummelighed.

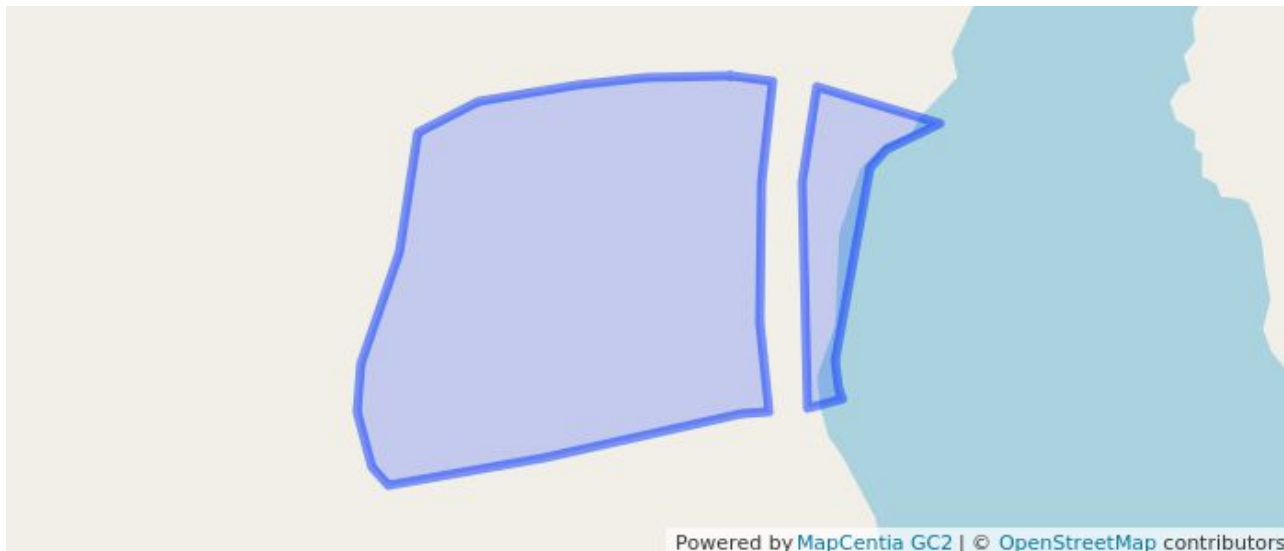
### Bebyggelse

- Bebyggelse og anlæg, jf. nr. 1a, skal opføres med en afstand på minimum 60 meter til nærmeste hytte eller anden bebyggelse.
- Hytter skal opføres med en afstand på minimum 60 meter til nærmeste hytte eller anden bebyggelse.

### Tilslutninger

- Der kan etableres anløbsbro eller anden form for havneanlæg til området.
- Der kan anlægges veje, kørespor eller stier i tilknytning til bebyggelse, anlæg og anden intensiv arealanvendelse, jf. nr. 1a. Veje, kørespor og stier skal have offentlighedens adgang.
- Der kan etableres tekniske anlæg til forsyning med el, vand, varme og kloakering til områdets lokale forsyning. Etablering af anlæg til ferskvandsindvinding og spildevandsudledning samt større energiforsyningsanlæg må kun ske efter tilladelse fra Naalakkersuisut.
- Der kan etableres mindre tekniske anlæg til forsyning med el, vand og varme, som for eksempel generatorer, vandkraftanlæg samt solceller eller andre anlæg til energiproduktion, i umiddelbar tilknytning til bebyggelsen.

## M25 Qinngua



### Status

Vedtaget

### Zone

Bygd

### Lokation - by/bygd

Nunaannaq

### Formål

Områder udlagt til fåreholdersteder, land-, hav- og skovbrug, hundeeøer m.v.

### Anvendelse

- Områdets overordnede anvendelse er udlagt til bebyggelse, anlæg og anden intensiv arealanvendelse i tilknytning til fåreholdersteder, landbrug, havbrug, skovbrug, m.v. og direkte tilknyttede arealer. I tilknytning til foranstående hovedanvendelse kan der indrettes faciliteter til betjening af turister, så som hytter, teltplads, sanitet m.v.
- Der kan ikke etableres andre typer af erhverv end nævnt i litra a.
- Der kan etableres helårsbolig i tilknytning til en erhvervsvirksomhed.
- Der kan i begrænset omfang etableres fritidshytter og sommerhuse samt fangsthytter og overlevelseshytter, så længe antallet af disse ikke ændrer på området overordnede anvendelse.
- Der kan etableres tørrestativ, rygeovn, havebrug og lignende mindre anlæg i umiddelbar tilknytning til bebyggelsen, så længe det ikke sker i et omfang, der ændrer på området overordnede anvendelse.

### Rummelighed

- Der er ingen særlige krav til restrummelighed.

### Bebyggelse

- Bebyggelse og anlæg, jf. nr. 1a, skal opføres med en afstand på minimum 60 meter til nærmeste hytte eller anden bebyggelse.
- Hytter skal opføres med en afstand på minimum 60 meter til nærmeste hytte eller anden bebyggelse.

### Tilslutninger

- Der kan etableres anløbsbro eller anden form for havneanlæg til området.
- Der kan anlægges veje, kørespor eller stier i tilknytning til bebyggelse, anlæg og anden intensiv arealanvendelse, jf. nr. 1a. Veje, kørespor og stier skal have offentlighedens adgang.
- Der kan etableres tekniske anlæg til forsyning med el, vand, varme og kloakering til området lokale forsyning. Etablering af anlæg til ferskvandsindvinding og spildevandsudledning samt større energiforsyningsanlæg må kun ske efter tilladelse fra Naalakkersuisut.
- Der kan etableres mindre tekniske anlæg til forsyning med el, vand og varme, som for eksempel generatorer, vandkraftanlæg samt solceller eller andre anlæg til energiproduktion, i umiddelbar tilknytning til bebyggelsen.

## M26 Array



### Status

Vedtaget

### Zone

Bygd

### Lokation - by/bygd

Nunaannaq

### Formål

Områder udlagt til fåreholdersteder, land-, hav- og skovbrug, hundeeøer m.v.

### Anvendelse

- Områdets overordnede anvendelse er udlagt til bebyggelse, anlæg og anden intensiv arealanvendelse i tilknytning til fåreholdersteder, landbrug, havbrug, skovbrug, m.v. og direkte tilknyttede arealer. I tilknytning til foranstående hovedanvendelse kan der indrettes faciliteter til betjening af turister, så som hytter, teltplads, sanitet m.v.
- Der kan ikke etableres andre typer af erhverv end nævnt i litra a.
- Der kan etableres helårsbolig i tilknytning til en erhvervsvirksomhed.
- Der kan i begrænset omfang etableres fritidshytter og sommerhuse samt fangsthytter og overlevelseshytter, så længe antallet af disse ikke ændrer på områdets overordnede anvendelse.
- Der kan etableres tørrestativ, rygeovn, havebrug og lignende mindre anlæg i umiddelbar tilknytning til bebyggelsen, så længe det ikke sker i et omfang, der ændrer på områdets overordnede anvendelse.

### Rummelighed

- Der er ingen særlige krav til restrummelighed.

### Bebyggelse

- Bebyggelse og anlæg, jf. nr. 1a, skal opføres med en afstand på minimum 60 meter til nærmeste hytte eller anden bebyggelse.
- Hytter skal opføres med en afstand på minimum 60 meter til nærmeste hytte eller anden bebyggelse.

### Tilslutninger

- Der kan etableres anløbsbro eller anden form for havneanlæg til området.
- Der kan anlægges veje, kørespor eller stier i tilknytning til bebyggelse, anlæg og anden intensiv arealanvendelse, jf. nr. 1a. Veje, kørespor og stier skal have offentlighedens adgang.
- Der kan etableres tekniske anlæg til forsyning med el, vand, varme og kloakering til områdets lokale forsyning. Etablering af anlæg til ferskvandsindvinding og spildevandsudledning samt større energiforsyningsanlæg må kun ske efter tilladelse fra Naalakkersuisut.
- Der kan etableres mindre tekniske anlæg til forsyning med el, vand og varme, som for eksempel generatorer, vandkraftanlæg samt solceller eller andre anlæg til energiproduktion, i umiddelbar tilknytning til bebyggelsen.

### Bevaringshensyn

I Hovedstrukturen, under Kulturarv, henvises til uddybende tekst omkring bevaring af UNESCO-området med tilhørende bufferzoner.



## M27 Kiattut



### Status

Vedtaget

### Zone

Bygd

### Lokation - by/bygd

Nunaannaq

### Formål

Områder udlagt til fåreholdersteder, land-, hav- og skovbrug, hundeeøer m.v.

### Anvendelse

- Områdets overordnede anvendelse er udlagt til bebyggelse, anlæg og anden intensiv arealanvendelse i tilknytning til fåreholdersteder, landbrug, havbrug, skovbrug, m.v. og direkte tilknyttede arealer. I tilknytning til foranstående hovedanvendelse kan der indrettes faciliteter til betjening af turister, så som hytter, teltplads, sanitet m.v.
- Der kan ikke etableres andre typer af erhverv end nævnt i litra a.
- Der kan etableres helårsbolig i tilknytning til en erhvervsvirksomhed.
- Der kan i begrænset omfang etableres fritidshytter og sommerhuse samt fangsthytter og overlevelseshytter, så længe antallet af disse ikke ændrer på områdets overordnede anvendelse.
- Der kan etableres tørrestativ, rygeovn, havebrug og lignende mindre anlæg i umiddelbar tilknytning til bebyggelsen, så længe det ikke sker i et omfang, der ændrer på områdets overordnede anvendelse.

### Rummelighed

- Der er ingen særlige krav til restrummelighed.

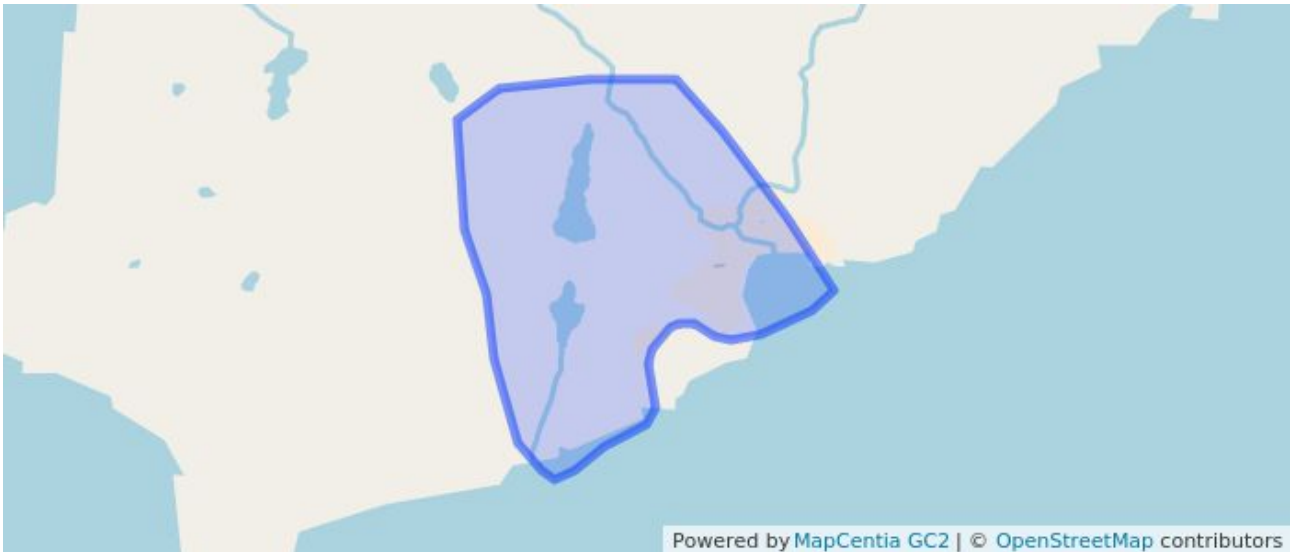
### Bebyggelse

- Bebyggelse og anlæg, jf. nr. 1a, skal opføres med en afstand på minimum 60 meter til nærmeste hytte eller anden bebyggelse.
- Hytter skal opføres med en afstand på minimum 60 meter til nærmeste hytte eller anden bebyggelse.

### Tilslutninger

- Der kan etableres anløbsbro eller anden form for havneanlæg til området.
- Der kan anlægges veje, kørespor eller stier i tilknytning til bebyggelse, anlæg og anden intensiv arealanvendelse, jf. nr. 1a. Veje, kørespor og stier skal have offentlighedens adgang.
- Der kan etableres tekniske anlæg til forsyning med el, vand, varme og kloakering til områdets lokale forsyning. Etablering af anlæg til ferskvandsindvinding og spildevandsudledning samt større energiforsyningsanlæg må kun ske efter tilladelse fra Naalakkersuisut.
- Der kan etableres mindre tekniske anlæg til forsyning med el, vand og varme, som for eksempel generatorer, vandkraftanlæg samt solceller eller andre anlæg til energiproduktion, i umiddelbar tilknytning til bebyggelsen.

## M28 Narsarsuaaraq



### Status

Vedtaget

### Zone

Bygd

### Lokation - by/bygd

Nunaannaq

### Formål

Områder udlagt til fåreholdersteder, land-, hav- og skovbrug, hundeeøer m.v.

### Anvendelse

- Områdets overordnede anvendelse er udlagt til bebyggelse, anlæg og anden intensiv arealanvendelse i tilknytning til fåreholdersteder, landbrug, havbrug, skovbrug, m.v. og direkte tilknyttede arealer. I tilknytning til foranstående hovedanvendelse kan der indrettes faciliteter til betjening af turister, så som hytter, teltplads, sanitet m.v.
- Der kan ikke etableres andre typer af erhverv end nævnt i litra a.
- Der kan etableres helårsbolig i tilknytning til en erhvervsvirksomhed.
- Der kan i begrænset omfang etableres fritidshytter og sommerhuse samt fangsthytter og overlevelseshytter, så længe antallet af disse ikke ændrer på områdets overordnede anvendelse.
- Der kan etableres tørrestativ, rygeovn, havebrug og lignende mindre anlæg i umiddelbar tilknytning til bebyggelsen, så længe det ikke sker i et omfang, der ændrer på områdets overordnede anvendelse.

### Rummelighed

- Der er ingen særlige krav til restrummelighed.

### Bebyggelse

- Bebyggelse og anlæg, jf. nr. 1a, skal opføres med en afstand på minimum 60 meter til nærmeste hytte eller anden bebyggelse.
- Hytter skal opføres med en afstand på minimum 60 meter til nærmeste hytte eller anden bebyggelse.

### Tilslutninger

- Der kan etableres anløbsbro eller anden form for havneanlæg til området.
- Der kan anlægges veje, kørespor eller stier i tilknytning til bebyggelse, anlæg og anden intensiv arealanvendelse, jf. nr. 1a. Veje, kørespor og stier skal have offentlighedens adgang.
- Der kan etableres tekniske anlæg til forsyning med el, vand, varme og kloakering til områdets lokale forsyning. Etablering af anlæg til ferskvandsindvinding og spildevandsudledning samt større energiforsyningsanlæg må kun ske efter tilladelse fra Naalakkersuisut.
- Der kan etableres mindre tekniske anlæg til forsyning med el, vand og varme, som for eksempel generatorer, vandkraftanlæg samt solceller eller andre anlæg til energiproduktion, i umiddelbar tilknytning til bebyggelsen.

## M29 Eqaluit Ilua



### Status

Vedtaget

### Zone

Bygd

### Lokation - by/bygd

Nunaannaq

### Formål

Områder udlagt til fåreholdersteder, land-, hav- og skovbrug, hundeeøer m.v.

### Anvendelse

- Områdets overordnede anvendelse er udlagt til bebyggelse, anlæg og anden intensiv arealanvendelse i tilknytning til fåreholdersteder, landbrug, havbrug, skovbrug, m.v. og direkte tilknyttede arealer. I tilknytning til foranstående hovedanvendelse kan der indrettes faciliteter til betjening af turister, så som hytter, teltplads, sanitet m.v.
- Der kan ikke etableres andre typer af erhverv end nævnt i litra a.
- Der kan etableres helårsbolig i tilknytning til en erhvervsvirksomhed.
- Der kan i begrænset omfang etableres fritidshytter og sommerhuse samt fangsthytter og overlevelseshytter, så længe antallet af disse ikke ændrer på områdets overordnede anvendelse.
- Der kan etableres tørrestativ, rygeovn, havebrug og lignende mindre anlæg i umiddelbar tilknytning til bebyggelsen, så længe det ikke sker i et omfang, der ændrer på områdets overordnede anvendelse.

### Rummelighed

- Der er ingen særlige krav til restrummelighed.

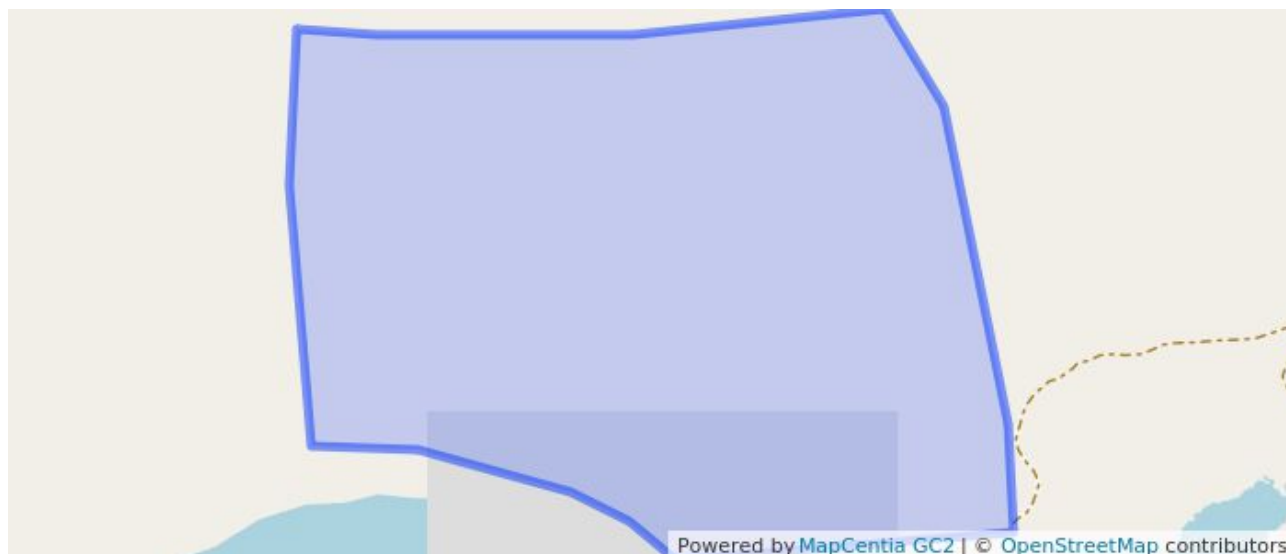
### Bebyggelse

- Bebyggelse og anlæg, jf. nr. 1a, skal opføres med en afstand på minimum 60 meter til nærmeste hytte eller anden bebyggelse.
- Hytter skal opføres med en afstand på minimum 60 meter til nærmeste hytte eller anden bebyggelse.

### Tilslutninger

- Der kan etableres anløbsbro eller anden form for havneanlæg til området.
- Der kan anlægges veje, kørespor eller stier i tilknytning til bebyggelse, anlæg og anden intensiv arealanvendelse, jf. nr. 1a. Veje, kørespor og stier skal have offentlighedens adgang.
- Der kan etableres tekniske anlæg til forsyning med el, vand, varme og kloakering til områdets lokale forsyning. Etablering af anlæg til ferskvandsindvinding og spildevandsudledning samt større energiforsyningsanlæg må kun ske efter tilladelse fra Naalakkersuisut.
- Der kan etableres mindre tekniske anlæg til forsyning med el, vand og varme, som for eksempel generatorer, vandkraftanlæg samt solceller eller andre anlæg til energiproduktion, i umiddelbar tilknytning til bebyggelsen.

## M3 Qoqortukuloq



### Status

Vedtaget

### Zone

Bygd

### Lokation - by/bygd

Nunaannaq

### Formål

Områder udlagt til fåreholdersteder, land-, hav- og skovbrug, hundeeøer m.v.

### Anvendelse

- Områdets overordnede anvendelse er udlagt til bebyggelse, anlæg og anden intensiv arealanvendelse i tilknytning til fåreholdersteder, landbrug, havbrug, skovbrug, m.v. og direkte tilknyttede arealer. I tilknytning til foranstående hovedanvendelse kan der indrettes faciliteter til betjening af turister, så som hytter, teltplads, sanitet m.v.
- Der kan ikke etableres andre typer af erhverv end nævnt i litra a.
- Der kan etableres helårsbolig i tilknytning til en erhvervsvirksomhed.
- Der kan i begrænset omfang etableres fritidshytter og sommerhuse samt fangsthytter og overlevelseshytter, så længe antallet af disse ikke ændrer på området overordnede anvendelse.
- Der kan etableres tørrestativ, rygeovn, havebrug og lignende mindre anlæg i umiddelbar tilknytning til bebyggelsen, så længe det ikke sker i et omfang, der ændrer på området overordnede anvendelse.

### Rummelighed

- Der er ingen særlige krav til restrummelighed.

### Bebyggelse

- Bebyggelse og anlæg, jf. nr. 1a, skal opføres med en afstand på minimum 60 meter til nærmeste hytte eller anden bebyggelse.
- Hytter skal opføres med en afstand på minimum 60 meter til nærmeste hytte eller anden bebyggelse.

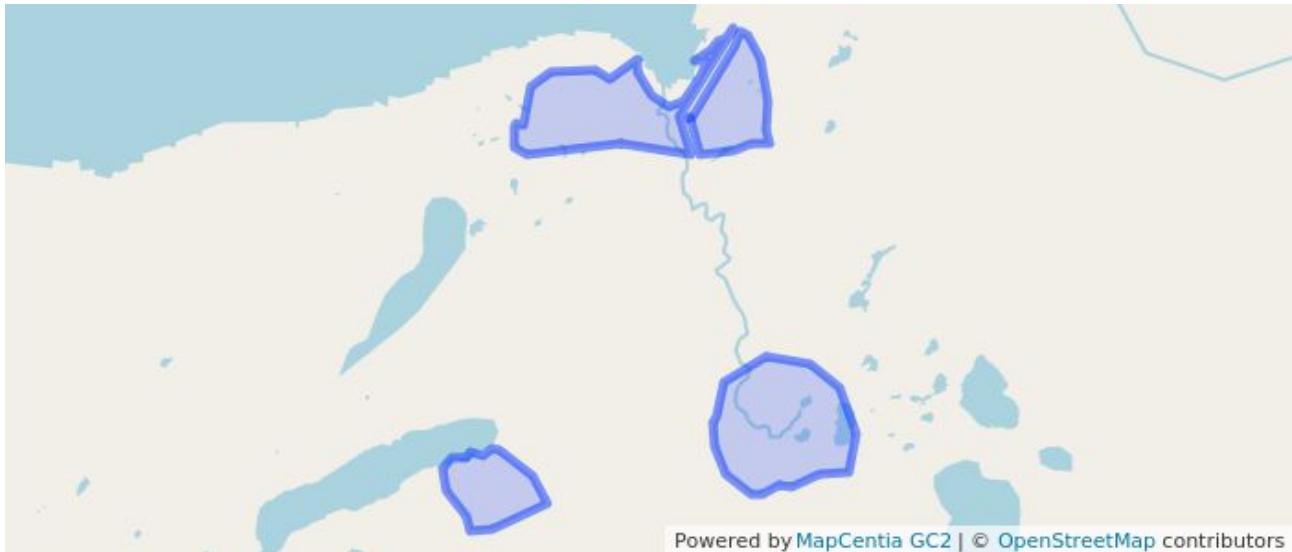
### Tilslutninger

- Der kan etableres anløbsbro eller anden form for havneanlæg til området.
- Der kan anlægges veje, kørespor eller stier i tilknytning til bebyggelse, anlæg og anden intensiv arealanvendelse, jf. nr. 1a. Veje, kørespor og stier skal have offentlighedens adgang.
- Der kan etableres tekniske anlæg til forsyning med el, vand, varme og kloakering til området lokale forsyning. Etablering af anlæg til ferskvandsindvinding og spildevandsudledning samt større energiforsyningsanlæg må kun ske efter tilladelse fra Naalakkersuisut.
- Der kan etableres mindre tekniske anlæg til forsyning med el, vand og varme, som for eksempel generatorer, vandkraftanlæg samt solceller eller andre anlæg til energiproduktion, i umiddelbar tilknytning til bebyggelsen.

### Bevaringshensyn

I Hovedstrukturen, under Kulturarv, henvises til uddybende tekst omkring bevaring af UNESCO-området med tilhørende bufferzoner.

## M30 Igaliku Kujalleq



### Status

Vedtaget

### Zone

Bygd

### Lokation - by/bygd

Nunaannaq

### Formål

Områder udlagt til fåreholdersteder, land-, hav- og skovbrug, hundeeøer m.v.

### Anvendelse

- Områdets overordnede anvendelse er udlagt til bebyggelse, anlæg og anden intensiv arealanvendelse i tilknytning til fåreholdersteder, landbrug, havbrug, skovbrug, m.v. og direkte tilknyttede arealer. I tilknytning til foranstående hovedanvendelse kan der indrettes faciliteter til betjening af turister, så som hytter, teltplads, sanitet m.v.
- Der kan ikke etableres andre typer af erhverv end nævnt i litra a.
- Der kan etableres helårsbolig i tilknytning til en erhvervsvirksomhed.
- Der kan i begrænset omfang etableres fritidshytter og sommerhuse samt fangsthytter og overlevelseshytter, så længe antallet af disse ikke ændrer på områdets overordnede anvendelse.
- Der kan etableres tørrestativ, rygeovn, havebrug og lignende mindre anlæg i umiddelbar tilknytning til bebyggelsen, så længe det ikke sker i et omfang, der ændrer på områdets overordnede anvendelse.

### Rummelighed

- Der er ingen særlige krav til restrummelighed.

### Bebyggelse

- Bebyggelse og anlæg, jf. nr. 1a, skal opføres med en afstand på minimum 60 meter til nærmeste hytte eller anden bebyggelse.
- Hytter skal opføres med en afstand på minimum 60 meter til nærmeste hytte eller anden bebyggelse.

### Tilslutninger

- Der kan etableres anløbsbro eller anden form for havneanlæg til området.
- Der kan anlægges veje, kørespor eller stier i tilknytning til bebyggelse, anlæg og anden intensiv arealanvendelse, jf. nr. 1a. Veje, kørespor og stier skal have offentlighedens adgang.
- Der kan etableres tekniske anlæg til forsyning med el, vand, varme og kloakering til områdets lokale forsyning. Etablering af anlæg til ferskvandsindvinding og spildevandsudledning samt større energiforsyningsanlæg må kun ske efter tilladelse fra Naalakkersuisut.
- Der kan etableres mindre tekniske anlæg til forsyning med el, vand og varme, som for eksempel generatorer, vandkraftanlæg samt solceller eller andre anlæg til energiproduktion, i umiddelbar tilknytning til bebyggelsen.

### Bevaringshensyn

I Hovedstrukturen, under Kulturarv, henvises til uddybende tekst omkring bevaring af UNESCO-området med tilhørende bufferzoner.

## M31 Saputit



### Status

Vedtaget

### Zone

Bygd

### Lokation - by/bygd

Nunaannaq

### Formål

Områder udlagt til fåreholdersteder, land-, hav- og skovbrug, hundøer m.v.

### Anvendelse

- Områdets overordnede anvendelse er udlagt til bebyggelse, anlæg og anden intensiv arealanvendelse i tilknytning til fåreholdersteder, landbrug, havbrug, skovbrug, m.v. og direkte tilknyttede arealer. I tilknytning til foranstående hovedanvendelse kan der indrettes faciliteter til betjening af turister, så som hytter, teltplads, sanitet m.v.
- Der kan ikke etableres andre typer af erhverv end nævnt i litra a.
- Der kan etableres helårsbolig i tilknytning til en erhvervsvirksomhed.
- Der kan i begrænset omfang etableres fritidshytter og sommerhuse samt fangsthytter og overlevelseshytter, så længe antallet af disse ikke ændrer på områdets overordnede anvendelse.
- Der kan etableres tørrestativ, rygeovn, havebrug og lignende mindre anlæg i umiddelbar tilknytning til bebyggelsen, så længe det ikke sker i et omfang, der ændrer på områdets overordnede anvendelse.

### Rummelighed

- Der er ingen særlige krav til restrummelighed.

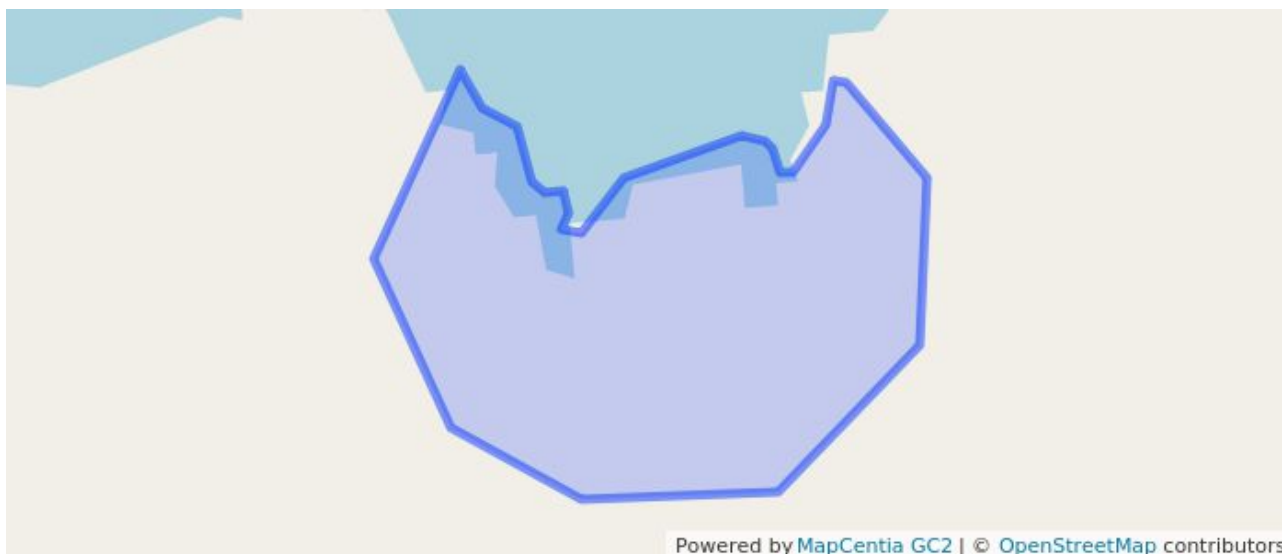
### Bebyggelse

- Bebyggelse og anlæg, jf. nr. 1a, skal opføres med en afstand på minimum 60 meter til nærmeste hytte eller anden bebyggelse.
- Hytter skal opføres med en afstand på minimum 60 meter til nærmeste hytte eller anden bebyggelse.

### Tilslutninger

- Der kan etableres anløbsbro eller anden form for havneanlæg til området.
- Der kan anlægges veje, kørespor eller stier i tilknytning til bebyggelse, anlæg og anden intensiv arealanvendelse, jf. nr. 1a. Veje, kørespor og stier skal have offentlighedens adgang.
- Der kan etableres tekniske anlæg til forsyning med el, vand, varme og kloakering til områdets lokale forsyning. Etablering af anlæg til ferskvandsindvinding og spildevandsudledning samt større energiforsyningsanlæg må kun ske efter tilladelse fra Naalakkersuisut.
- Der kan etableres mindre tekniske anlæg til forsyning med el, vand og varme, som for eksempel generatorer, vandkraftanlæg samt solceller eller andre anlæg til energiproduktion, i umiddelbar tilknytning til bebyggelsen.

## M32 Nalasut



### Status

Vedtaget

### Zone

Bygd

### Lokation - by/bygd

Nunaannaq

### Formål

Områder udlagt til fåreholdersteder, land-, hav- og skovbrug, hundeeøer m.v.

### Anvendelse

- Områdets overordnede anvendelse er udlagt til bebyggelse, anlæg og anden intensiv arealanvendelse i tilknytning til fåreholdersteder, landbrug, havbrug, skovbrug, m.v. og direkte tilknyttede arealer. I tilknytning til foranstående hovedanvendelse kan der indrettes faciliteter til betjening af turister, så som hytter, teltplads, sanitet m.v.
- Der kan ikke etableres andre typer af erhverv end nævnt i litra a.
- Der kan etableres helårsbolig i tilknytning til en erhvervsvirksomhed.
- Der kan i begrænset omfang etableres fritidshytter og sommerhuse samt fangsthytter og overlevelseshytter, så længe antallet af disse ikke ændrer på områdets overordnede anvendelse.
- Der kan etableres tørrestativ, rygeovn, havebrug og lignende mindre anlæg i umiddelbar tilknytning til bebyggelsen, så længe det ikke sker i et omfang, der ændrer på områdets overordnede anvendelse.

### Rummelighed

- Der er ingen særlige krav til restrummelighed.

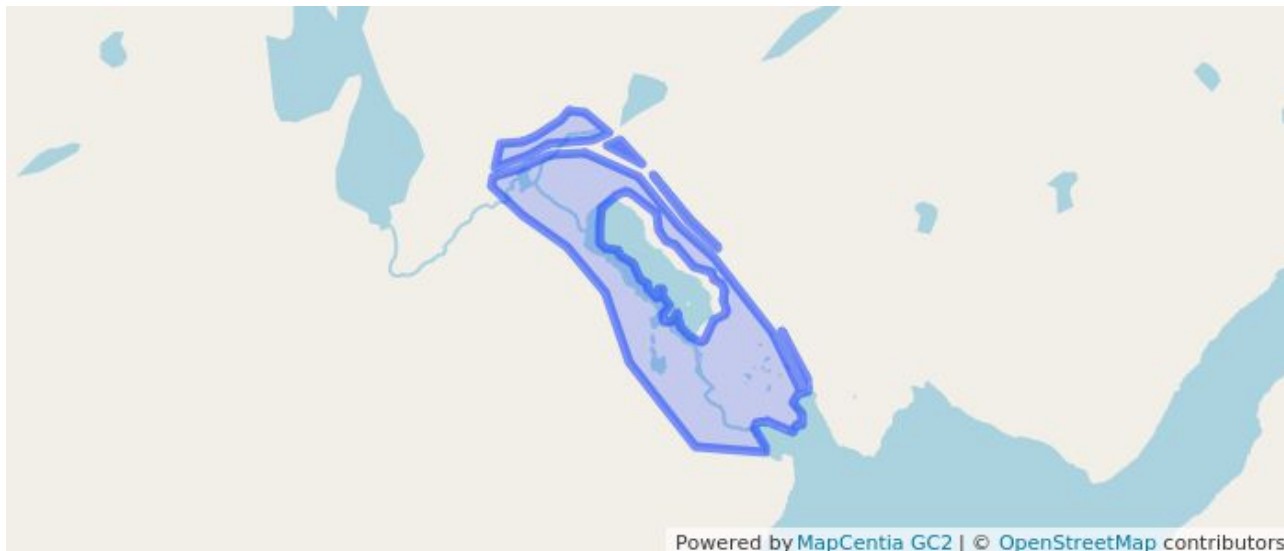
### Bebyggelse

- Bebyggelse og anlæg, jf. nr. 1a, skal opføres med en afstand på minimum 60 meter til nærmeste hytte eller anden bebyggelse.
- Hytter skal opføres med en afstand på minimum 60 meter til nærmeste hytte eller anden bebyggelse.

### Tilslutninger

- Der kan etableres anløbsbro eller anden form for havneanlæg til området.
- Der kan anlægges veje, kørespor eller stier i tilknytning til bebyggelse, anlæg og anden intensiv arealanvendelse, jf. nr. 1a. Veje, kørespor og stier skal have offentlighedens adgang.
- Der kan etableres tekniske anlæg til forsyning med el, vand, varme og kloakering til områdets lokale forsyning. Etablering af anlæg til ferskvandsindvinding og spildevandsudledning samt større energiforsyningsanlæg må kun ske efter tilladelse fra Naalakkersuisut.
- Der kan etableres mindre tekniske anlæg til forsyning med el, vand og varme, som for eksempel generatorer, vandkraftanlæg samt solceller eller andre anlæg til energiproduktion, i umiddelbar tilknytning til bebyggelsen.

## M33 Qallimiut



### Status

Vedtaget

### Zone

Bygd

### Lokation - by/bygd

Nunaannaq

### Formål

Områder udlagt til fåreholdersteder, land-, hav- og skovbrug, hundøer m.v.

### Anvendelse

- Områdets overordnede anvendelse er udlagt til bebyggelse, anlæg og anden intensiv arealanvendelse i tilknytning til fåreholdersteder, landbrug, havbrug, skovbrug, m.v. og direkte tilknyttede arealer. I tilknytning til foranstående hovedanvendelse kan der indrettes faciliteter til betjening af turister, så som hytter, teltplads, sanitet m.v.
- Der kan ikke etableres andre typer af erhverv end nævnt i litra a.
- Der kan etableres helårsbolig i tilknytning til en erhvervsvirksomhed.
- Der kan i begrænset omfang etableres fritidshytter og sommerhuse samt fangsthytter og overlevelseshytter, så længe antallet af disse ikke ændrer på områdets overordnede anvendelse.
- Der kan etableres tørrestativ, rygeovn, havebrug og lignende mindre anlæg i umiddelbar tilknytning til bebyggelsen, så længe det ikke sker i et omfang, der ændrer på områdets overordnede anvendelse.

### Rummelighed

- Der er ingen særlige krav til restrummelighed.

### Bebyggelse

- Bebyggelse og anlæg, jf. nr. 1a, skal opføres med en afstand på minimum 60 meter til nærmeste hytte eller anden bebyggelse.
- Hytter skal opføres med en afstand på minimum 60 meter til nærmeste hytte eller anden bebyggelse.

### Tilslutninger

- Der kan etableres anløbsbro eller anden form for havneanlæg til området.
- Der kan anlægges veje, kørespor eller stier i tilknytning til bebyggelse, anlæg og anden intensiv arealanvendelse, jf. nr. 1a. Veje, kørespor og stier skal have offentlighedens adgang.
- Der kan etableres tekniske anlæg til forsyning med el, vand, varme og kloakering til områdets lokale forsyning. Etablering af anlæg til ferskvandsindvinding og spildevandsudledning samt større energiforsyningsanlæg må kun ske efter tilladelse fra Naalakkersuisut.
- Der kan etableres mindre tekniske anlæg til forsyning med el, vand og varme, som for eksempel generatorer, vandkraftanlæg samt solceller eller andre anlæg til energiproduktion, i umiddelbar tilknytning til bebyggelsen.



## M34 Qorlortorsuaq



### Status

Vedtaget

### Zone

Bygd

### Lokation - by/bygd

Nunaannaq

### Formål

Områder udlagt til fåreholdersteder, land-, hav- og skovbrug, hundeeøer m.v.

### Anvendelse

- Områdets overordnede anvendelse er udlagt til bebyggelse, anlæg og anden intensiv arealanvendelse i tilknytning til fåreholdersteder, landbrug, havbrug, skovbrug, m.v. og direkte tilknyttede arealer. I tilknytning til foranstående hovedanvendelse kan der indrettes faciliteter til betjening af turister, så som hytter, teltplads, sanitet m.v.
- Der kan ikke etableres andre typer af erhverv end nævnt i litra a.
- Der kan etableres helårsbolig i tilknytning til en erhvervsvirksomhed.
- Der kan i begrænset omfang etableres fritidshytter og sommerhuse samt fangsthytter og overlevelseshytter, så længe antallet af disse ikke ændrer på områdets overordnede anvendelse.
- Der kan etableres tørrestativ, rygeovn, havebrug og lignende mindre anlæg i umiddelbar tilknytning til bebyggelsen, så længe det ikke sker i et omfang, der ændrer på områdets overordnede anvendelse.

### Rummelighed

- Der er ingen særlige krav til restrummelighed.

### Bebyggelse

- Bebyggelse og anlæg, jf. nr. 1a, skal opføres med en afstand på minimum 60 meter til nærmeste hytte eller anden bebyggelse.
- Hytter skal opføres med en afstand på minimum 60 meter til nærmeste hytte eller anden bebyggelse.

### Tilslutninger

- Der kan etableres anløbsbro eller anden form for havneanlæg til området.
- Der kan anlægges veje, kørespor eller stier i tilknytning til bebyggelse, anlæg og anden intensiv arealanvendelse, jf. nr. 1a. Veje, kørespor og stier skal have offentlighedens adgang.
- Der kan etableres tekniske anlæg til forsyning med el, vand, varme og kloakering til områdets lokale forsyning. Etablering af anlæg til ferskvandsindvinding og spildevandsudledning samt større energiforsyningsanlæg må kun ske efter tilladelse fra Naalakkersuisut. Dog kan der ikke etableres vandkraft, da der allerede er givet koncession på vandkraften.
- Der kan etableres mindre tekniske anlæg til forsyning med el, vand og varme, som for eksempel generatorer, vandkraftanlæg samt solceller eller andre anlæg til energiproduktion, i umiddelbar tilknytning til bebyggelsen.

## M35 Eqarlugarsuit



### Status

Vedtaget

### Zone

Bygd

### Lokation - by/bygd

Nunaannaq

### Formål

Områder udlagt til fåreholdersteder, land-, hav- og skovbrug, hundeeøer m.v.

### Anvendelse

- Områdets overordnede anvendelse er udlagt til bebyggelse, anlæg og anden intensiv arealanvendelse i tilknytning til fåreholdersteder, landbrug, havbrug, skovbrug, m.v. og direkte tilknyttede arealer. I tilknytning til foranstående hovedanvendelse kan der indrettes faciliteter til betjening af turister, så som hytter, teltplads, sanitet m.v.
- Der kan ikke etableres andre typer af erhverv end nævnt i litra a.
- Der kan etableres helårsbolig i tilknytning til en erhvervsvirksomhed.
- Der kan i begrænset omfang etableres fritidshytter og sommerhuse samt fangsthytter og overlevelseshytter, så længe antallet af disse ikke ændrer på områdets overordnede anvendelse.
- Der kan etableres tørrestativ, rygeovn, havebrug og lignende mindre anlæg i umiddelbar tilknytning til bebyggelsen, så længe det ikke sker i et omfang, der ændrer på områdets overordnede anvendelse.

### Rummelighed

- Der er ingen særlige krav til restrummelighed.


### Bebyggelse

- Bebyggelse og anlæg, jf. nr. 1a, skal opføres med en afstand på minimum 60 meter til nærmeste hytte eller anden bebyggelse.
- Hytter skal opføres med en afstand på minimum 60 meter til nærmeste hytte eller anden bebyggelse.

### Tilslutninger

- Der kan etableres anløbsbro eller anden form for havneanlæg til området.
- Der kan anlægges veje, kørespor eller stier i tilknytning til bebyggelse, anlæg og anden intensiv arealanvendelse, jf. nr. 1a. Veje, kørespor og stier skal have offentlighedens adgang.
- Der kan etableres tekniske anlæg til forsyning med el, vand, varme og kloakering til områdets lokale forsyning. Etablering af anlæg til ferskvandsindvinding og spildevandsudledning samt større energiforsyningsanlæg må kun ske efter tilladelse fra Naalakkersuisut.
- Der kan etableres mindre tekniske anlæg til forsyning med el, vand og varme, som for eksempel generatorer, vandkraftanlæg samt solceller eller andre anlæg til energiproduktion, i umiddelbar tilknytning til bebyggelsen.

# M36 Saputit Tasia

**Status**

Vedtaget

**Zone**

Bygd

**Lokation - by/bygd**

Nunaannaq

**Formål**

Områder udlagt til fåreholdersteder, land-, hav- og skovbrug, hundøer m.v.

**Anvendelse**

a) Områdets overordnede anvendelse er udlagt til bebyggelse, anlæg og anden intensiv arealanvendelse i tilknytning til fåreholdersteder, landbrug, havbrug, skovbrug, m.v. og direkte tilknyttede arealer. I tilknytning til foranstående hovedanvendelse kan der indrettes faciliteter til betjening af turister, så som hytter, teltplads, sanitet m.v

b) Der kan ikke etableres andre typer af erhverv end nævnt i litra a.

c) Der kan etableres helårsbolig i tilknytning til en erhvervsvirksomhed.

d) Der kan i begrænset omfang etableres fritidshytter og sommerhuse samt fangsthytter og overlevelseshytter, så længe antallet af disse ikke ændrer på områdets overordnede anvendelse.

e) Der kan etableres tørrestativ, rygeovn, havebrug og lignende mindre anlæg i umiddelbar tilknytning til bebyggelsen, så længe det ikke sker i et omfang, der ændrer på områdets overordnede anvendelse.

**Eksisterende forhold**

Intet at bemærke.

**Rummelighed**

a) Der er ingen særlige krav til restrummelighed.

**Bebyggelse**

a) Bebyggelse og anlæg, jf. nr. 1a, skal opføres med en afstand på minimum 60 meter til nærmeste hytte eller anden bebyggelse.

b) Hytter skal opføres med en afstand på minimum 60 meter til nærmeste hytte eller anden bebyggelse.

**Friarealer**

Intet at bemærke.

**Tilslutninger**

a) Der kan etableres anløbsbro eller anden form for havneanlæg til området.

b) Der kan anlægges veje, kørespor eller stier i tilknytning til bebyggelse, anlæg og anden intensiv arealanvendelse, jf. nr. 1a. Veje, kørespor og stier skal have offentlighedens adgang.

c) Der kan etableres tekniske anlæg til forsyning med el, vand, varme og kloakering til områdets lokale forsyning. Etablering af anlæg til ferskvandsindvinding og spildevandsudledning samt større energiforsyningsanlæg må kun ske efter tilladelse fra Naalakkersuisut.

d) Der kan etableres mindre tekniske anlæg til forsyning med el, vand og varme, som for eksempel generatorer, vandkraftanlæg samt solceller eller andre anlæg til energiproduktion, i umiddelbar tilknytning til bebyggelsen.

**Klausulerede zoner**

Intet at bemærke.


**Bevaringshensyn**

Intet at bemærke.

**Miljøhensyn**

Intet at bemærke.

## M37

**Status**

Vedtaget

**Zone**

Bygd

**Lokation - by/bygd**

Nunaannaq

**Formål**

Områder udlagt til fåreholdersteder, land-, hav- og skovbrug, hundeeøer m.v.

**Anvendelse**

- a) Områdets overordnede anvendelse er udlagt til bebyggelse, anlæg og anden intensiv arealanvendelse i tilknytning til fåreholdersteder, landbrug, havbrug, skovbrug, m.v. og direkte tilknyttede arealer. I tilknytning til foranstående hovedanvendelse kan der indrettes faciliteter til betjening af turister, så som hytter, teltplads, sanitet m.v.
- b) Der kan ikke etableres andre typer af erhverv end nævnt i litra a.
- c) Der kan etableres helårsbolig i tilknytning til en erhvervsvirksomhed.
- d) Der kan i begrænset omfang etableres fritidshytter og sommerhuse samt fangsthytter og overlevelseshytter, så længe antallet af disse ikke ændrer på områdets overordnede anvendelse.
- e) Der kan etableres tørrestativ, rygeovn, havebrug og lignende mindre anlæg i umiddelbar tilknytning til bebyggelsen, så længe det ikke sker i et omfang, der ændrer på områdets overordnede anvendelse.

**Rummelighed**

- a) Der er ingen særlige krav til restrummelighed.

**Bebyggelse**

- a) Bebyggelse og anlæg, jf. nr. 1a, skal opføres med en afstand på minimum 60 meter til nærmeste hytte eller anden bebyggelse.
- b) Hytter skal opføres med en afstand på minimum 60 meter til nærmeste hytte eller anden bebyggelse.

**Tilslutninger**

- a) Der kan etableres anløbsbro eller anden form for havneanlæg til området.
- b) Der kan anlægges veje, kørespor eller stier i tilknytning til bebyggelse, anlæg og anden intensiv arealanvendelse, jf. nr. 1a. Veje, kørespor og stier skal have offentlighedens adgang.
- c) Der kan etableres tekniske anlæg til forsyning med el, vand, varme og kloakering til områdets lokale forsyning. Etablering af anlæg til ferskvandsindvinding og spildevandsudledning samt større energiforsyningsanlæg må kun ske efter tilladelse fra Naalakkersuisut.
- d) Der kan etableres mindre tekniske anlæg til forsyning med el, vand og varme, som for eksempel generatorer, vandkraftanlæg samt solceller eller andre anlæg til energiproduktion, i umiddelbar tilknytning til bebyggelsen.

# M4



## Status

Vedtaget

## Zone

Åbent land

## Lokation - by/bygd

Nunaannaq

## Formål

Områder udlagt til fåreholdersteder, land-, hav- og skovbrug, hundeeøer m.v.

## Anvendelse

- Områdets overordnede anvendelse er udlagt til bebyggelse, anlæg og anden intensiv arealanvendelse i tilknytning til fåreholdersteder, landbrug, havbrug, skovbrug, m.v. og direkte tilknyttede arealer. I tilknytning til foranstående hovedanvendelse kan der indrettes faciliteter til betjening af turister, så som hytter, teltplads, sanitet m.v.
- Der kan ikke etableres andre typer af erhverv end nævnt i litra a.
- Der kan etableres helårsbolig i tilknytning til en erhvervsvirksomhed.
- Der kan i begrænset omfang etableres fritidshytter og sommerhuse samt fangsthytter og overlevelseshytter, så længe antallet af disse ikke ændrer på områdets overordnede anvendelse.
- Der kan etableres tørrestativ, rygeovn, havebrug og lignende mindre anlæg i umiddelbar tilknytning til bebyggelsen, så længe det ikke sker i et omfang, der ændrer på områdets overordnede anvendelse.

## Rummelighed

- Der er ingen særlige krav til restrummelighed.

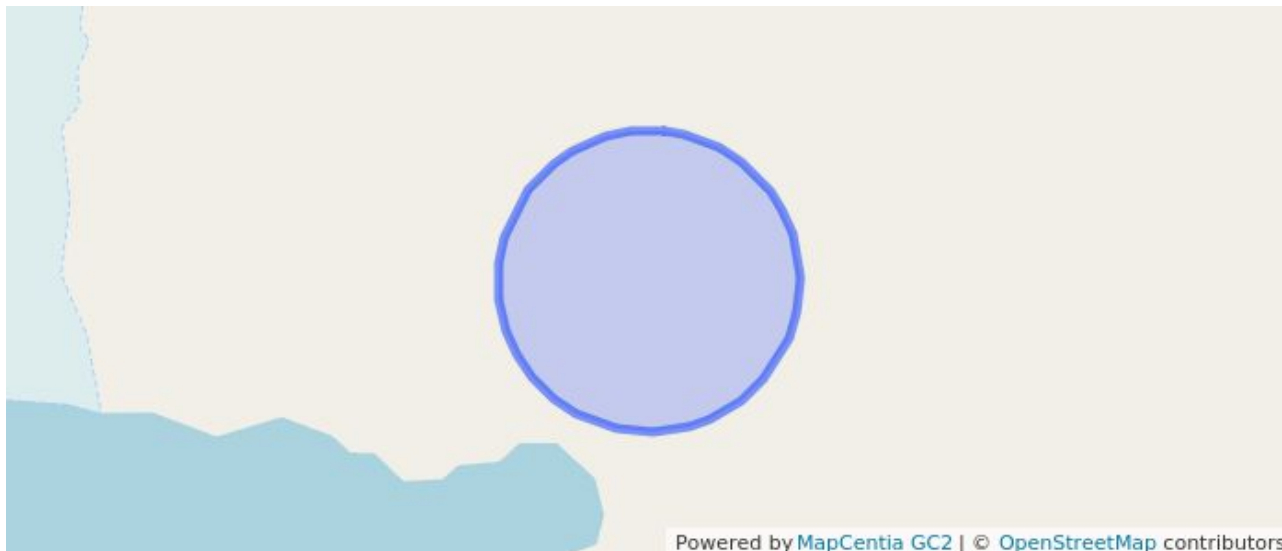
## Bebyggelse

- Bebyggelse og anlæg, jf. nr. 1a, skal opføres med en afstand på minimum 60 meter til nærmeste hytte eller anden bebyggelse.
- Hytter skal opføres med en afstand på minimum 60 meter til nærmeste hytte eller anden bebyggelse.

## Tilslutninger

- Der kan etableres anløbsbro eller anden form for havneanlæg til området.
- Der kan anlægges veje, kørespor eller stier i tilknytning til bebyggelse, anlæg og anden intensiv arealanvendelse, jf. nr. 1a. Veje, kørespor og stier skal have offentlighedens adgang.
- Der kan etableres tekniske anlæg til forsyning med el, vand, varme og kloakering til områdets lokale forsyning. Etablering af anlæg til ferskvandsindvinding og spildevandsudledning samt større energiforsyningsanlæg må kun ske efter tilladelse fra Naalakkersuisut.
- Der kan etableres mindre tekniske anlæg til forsyning med el, vand og varme, som for eksempel generatorer, vandkraftanlæg samt solceller eller andre anlæg til energiproduktion, i umiddelbar tilknytning til bebyggelsen.

## M41 Qajiittaa (Qajuutaaq)



### Plantype

Kommuneplan - Det åbne land - tillæg

### Status

Vedtaget

### Zone

Åbent land

### Lokation - by/bygd

Nunaanaaq

### Formål

Områder udlagt til fåreholdersteder, land-, hav- og skovbrug, hundeeøer m.v.

### Anvendelse

- Områdets overordnede anvendelse er udlagt til bebyggelse, anlæg og anden intensiv arealanvendelse i tilknytning til fåreholdersteder, landbrug, havbrug, skovbrug, m.v. og direkte tilknyttede arealer. I tilknytning til foranstående hovedanvendelse kan der indrettes faciliteter til betjening af turister, så som hytter, teltplads, sanitet m.v.
- Der kan ikke etableres andre typer af erhverv end nævnt i litra a.
- Der kan etableres helårsbolig i tilknytning til en erhvervsvirksomhed.
- Der kan i begrænset omfang etableres fritidshytter og sommerhuse samt fangsthytter og overlevelseshytter, så længe antallet af disse ikke ændrer på områdets overordnede anvendelse.
- Der kan etableres tørrestativ, rygeovn, havebrug og lignende mindre anlæg i umiddelbar tilknytning til bebyggelsen, så længe det ikke sker i et omfang, der ændrer på områdets overordnede anvendelse.

### Eksisterende forhold

Der er i 2016 ikke et aktivt fåreholdersted eller anden erhvervsvirksomhed på stedet, som ligger ubenyttet hen.  
Der kan umiddelbart, efter en arealtildeling, etableres bygninger og marker på arealerne.

### Rummelighed

Bygninger forudsættes placeret inden for cirklen på kortet, mens marker kan placeres hvor terrænet tillader det (også uden for cirklen). Der skal søges om arealtildeling til begge anlæg.

### Bebyggelse

- Bebyggelse og anlæg, jf. nr. 1a, skal opføres med en afstand på minimum 60 meter til nærmeste hytte eller anden bebyggelse.
- Hytter skal opføres med en afstand på minimum 60 meter til nærmeste hytte eller anden bebyggelse.

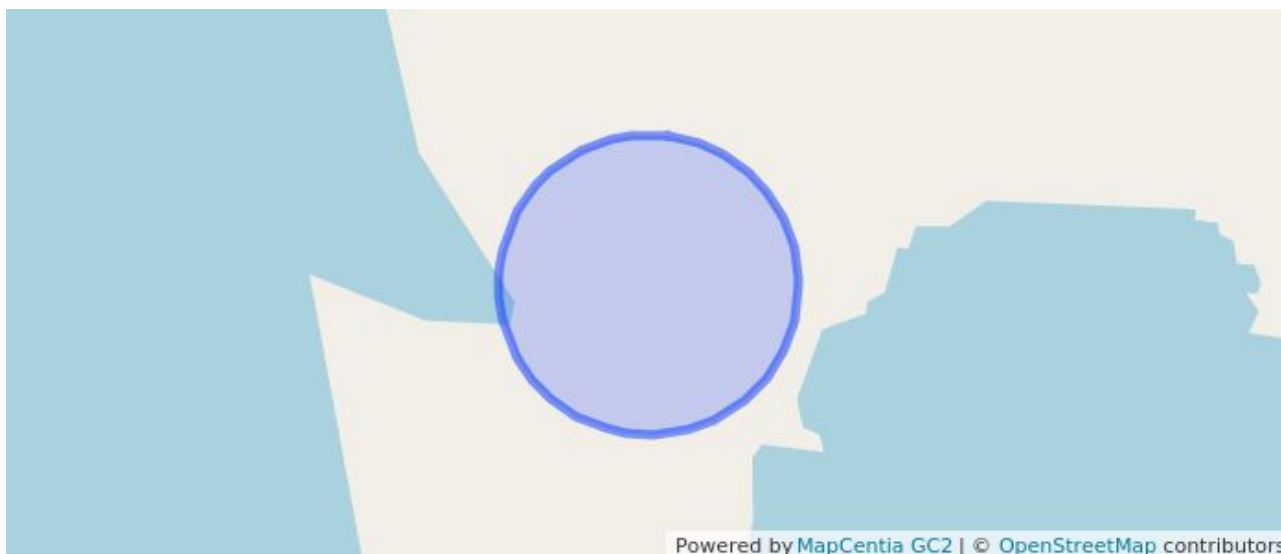
### Tilslutninger

- Der kan etableres anløbsbro eller anden form for havneanlæg til området.
- Der kan anlægges veje, kørespor eller stier i tilknytning til bebyggelse, anlæg og anden intensiv arealanvendelse, jf. nr. 1a. Veje, kørespor og stier skal have offentlighedens adgang.
- Der kan etableres tekniske anlæg til forsyning med el, vand, varme og kloakering til områdets lokale forsyning. Etablering af anlæg til ferskvandsindvinding og spildevandsudledning samt større energiforsyningsanlæg må kun ske efter tilladelse fra Naalakkersuisut.
- Der kan etableres mindre tekniske anlæg til forsyning med el, vand og varme, som for eksempel generatorer, vandkraftanlæg samt solceller eller andre anlæg til energiproduktion, i umiddelbar tilknytning til bebyggelsen.





## M42 Ipiutaq



### Plantype

Kommuneplan - Det åbne land - tillæg

### Status

Vedtaget

### Zone

Åbent land

### Lokation - by/bygd

Nunaannaq

### Formål

Områder udlagt til fåreholdersteder, land-, hav- og skovbrug, hundeeøer m.v.

### Anvendelse

- Områdets overordnede anvendelse er udlagt til bebyggelse, anlæg og anden intensiv arealanvendelse i tilknytning til fåreholdersteder, landbrug, havbrug, skovbrug, m.v. og direkte tilknyttede arealer. I tilknytning til foranstående hovedanvendelse kan der indrettes faciliteter til betjening af turister, så som hytter, teltplads, sanitet m.v.
- Der kan ikke etableres andre typer af erhverv end nævnt i litra a.
- Der kan etableres helårsbolig i tilknytning til en erhvervsvirksomhed.
- Der kan i begrænset omfang etableres fritidshytter og sommerhuse samt fangsthytter og overlevelseshytter, så længe antallet af disse ikke ændrer på områdets overordnede anvendelse.
- Der kan etableres tørrestativ, rygeovn, havebrug og lignende mindre anlæg i umiddelbar tilknytning til bebyggelsen, så længe det ikke sker i et omfang, der ændrer på områdets overordnede anvendelse.

### Eksisterende forhold

Der er i 2016 ikke et aktivt fåreholdersted eller anden erhvervsvirksomhed på stedet, som ligger ubenyttet hen.  
Der kan umiddelbart, efter en arealtildeling, etableres bygninger og marker på arealerne.

### Rummelighed

Bygninger forudsættes placeret inden for cirklen på kortet, mens marker kan placeres hvor terrænet tillader det (også uden for cirklen). Der skal søges om arealtildeling til begge anlæg.

### Bebyggelse

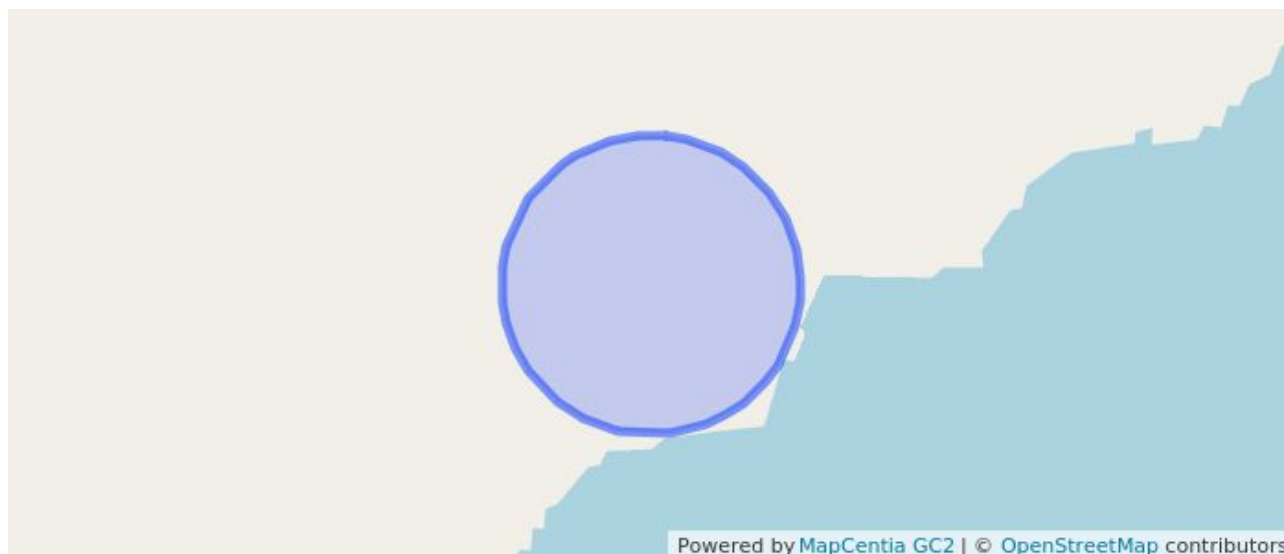
- Bebyggelse og anlæg, jf. nr. 1a, skal opføres med en afstand på minimum 60 meter til nærmeste hytte eller anden bebyggelse.
- Hytter skal opføres med en afstand på minimum 60 meter til nærmeste hytte eller anden bebyggelse.

### Tilslutninger

- Der kan etableres anløbsbro eller anden form for havneanlæg til området.
- Der kan anlægges veje, kørespor eller stier i tilknytning til bebyggelse, anlæg og anden intensiv arealanvendelse, jf. nr. 1a. Veje, kørespor og stier skal have offentlighedens adgang.
- Der kan etableres tekniske anlæg til forsyning med el, vand, varme og kloakering til områdets lokale forsyning. Etablering af anlæg til ferskvandsindvinding og spildevandsudledning samt større energiforsyningsanlæg må kun ske efter tilladelse fra Naalakkersuisut.
- Der kan etableres mindre tekniske anlæg til forsyning med el, vand og varme, som for eksempel generatorer, vandkraftanlæg samt solceller eller andre anlæg til energiproduktion, i umiddelbar tilknytning til bebyggelsen.



## M43 Pullatit



### Plantype

Kommuneplan - Det åbne land - tillæg

### Status

Vedtaget

### Zone

Åbent land

### Lokation - by/bygd

Nunaannaq

### Formål

Områder udlagt til fåreholdersteder, land-, hav- og skovbrug, hundeeøer m.v.

### Anvendelse

- Områdets overordnede anvendelse er udlagt til bebyggelse, anlæg og anden intensiv arealanvendelse i tilknytning til fåreholdersteder, landbrug, havbrug, skovbrug, m.v. og direkte tilknyttede arealer. I tilknytning til foranstående hovedanvendelse kan der indrettes faciliteter til betjening af turister, så som hytter, teltplads, sanitet m.v.
- Der kan ikke etableres andre typer af erhverv end nævnt i litra a.
- Der kan etableres helårsbolig i tilknytning til en erhvervsvirksomhed.
- Der kan i begrænset omfang etableres fritidshytter og sommerhuse samt fangsthytter og overlevelshytter, så længe antallet af disse ikke ændrer på områdets overordnede anvendelse.
- Der kan etableres tørrestativ, rygeovn, havebrug og lignende mindre anlæg i umiddelbar tilknytning til bebyggelsen, så længe det ikke sker i et omfang, der ændrer på områdets overordnede anvendelse.

### Eksisterende forhold

Der er i 2016 ikke et aktivt fåreholdersted eller anden erhvervsvirksomhed på stedet, som ligger ubenyttet hen.  
Der kan umiddelbart, efter en arealtildeling, etableres bygninger og marker på arealerne.

### Rummelighed

Bygninger forudsættes placeret inden for cirklen på kortet, mens marker kan placeres hvor terrænet tillader det (også uden for cirklen). Der skal søges om arealtildeling til begge anlæg.

### Bebyggelse

- Bebyggelse og anlæg, jf. nr. 1a, skal opføres med en afstand på minimum 60 meter til nærmeste hytte eller anden bebyggelse.
- Hytter skal opføres med en afstand på minimum 60 meter til nærmeste hytte eller anden bebyggelse.

### Tilslutninger

- Der kan etableres anløbsbro eller anden form for havneanlæg til området.
- Der kan anlægges veje, kørespor eller stier i tilknytning til bebyggelse, anlæg og anden intensiv arealanvendelse, jf. nr. 1a. Veje, kørespor og stier skal have offentlighedens adgang.
- Der kan etableres tekniske anlæg til forsyning med el, vand, varme og kloakering til områdets lokale forsyning. Etablering af anlæg til ferskvandsindvinding og spildevandsudledning samt større energiforsyningsanlæg må kun ske efter tilladelse fra Naalakkersuisut.
- Der kan etableres mindre tekniske anlæg til forsyning med el, vand og varme, som for eksempel generatorer, vandkraftanlæg samt solceller eller andre anlæg til energiproduktion, i umiddelbar tilknytning til bebyggelsen.



## M44 Meqquotoqqat



### Status

Vedtaget

### Zone

Åbent land

### Lokation - by/bygd

Nunaannaq

### Formål

Områder udlagt til fåreholdersteder, land-, hav- og skovbrug, hundeeøer m.v.

### Anvendelse

- Områdets overordnede anvendelse er udlagt til bebyggelse, anlæg og anden intensiv arealanvendelse i tilknytning til fåreholdersteder, landbrug, havbrug, skovbrug, m.v. og direkte tilknyttede arealer. I tilknytning til foranstående hovedanvendelse kan der indrettes faciliteter til betjening af turister, så som hytter, teltplads, sanitet m.v.
- Der kan ikke etableres andre typer af erhverv end nævnt i litra a.
- Der kan etableres helårsbolig i tilknytning til en erhvervsvirksomhed.
- Der kan i begrænset omfang etableres fritidshytter og sommerhuse samt fangsthytter og overlevelseshytter, så længe antallet af disse ikke ændrer på områdets overordnede anvendelse.
- Der kan etableres tørrestativ, rygeovn, havebrug og lignende mindre anlæg i umiddelbar tilknytning til bebyggelsen, så længe det ikke sker i et omfang, der ændrer på områdets overordnede anvendelse.

### Eksisterende forhold

Der er i 2016 ikke et aktivt fåreholdersted eller anden erhvervsvirksomhed på stedet, som ligger ubenyttet hen. Der kan umiddelbart, efter en arealtildeling, etableres bygninger og marker på arealerne.

### Rummelighed

Bygninger forudsættes placeret inden for cirklen på kortet, mens marker kan placeres hvor terrænet tillader det (også uden for cirklen). Der skal søges om arealtildeling til begge anlæg.

### Bebyggelse

- Bebyggelse og anlæg, jf. nr. 1a, skal opføres med en afstand på minimum 60 meter til nærmeste hytte eller anden bebyggelse.
- Hytter skal opføres med en afstand på minimum 60 meter til nærmeste hytte eller anden bebyggelse.

### Tilslutninger

- Der kan etableres anløbsbro eller anden form for havneanlæg til området.
- Der kan anlægges veje, kørespor eller stier i tilknytning til bebyggelse, anlæg og anden intensiv arealanvendelse, jf. nr. 1a. Veje, kørespor og stier skal have offentlighedens adgang.
- Der kan etableres tekniske anlæg til forsyning med el, vand, varme og kloakering til områdets lokale forsyning. Etablering af anlæg til ferskvandsindvinding og spildevandsudledning samt større energiforsyningsanlæg må kun ske efter tilladelse fra Naalakkersuisut.
- Der kan etableres mindre tekniske anlæg til forsyning med el, vand og varme, som for eksempel generatorer, vandkraftanlæg samt solceller eller andre anlæg til energiproduktion, i umiddelbar tilknytning til bebyggelsen.

## M45 Qolortorsuaq



### Plantype

Kommuneplan - Det åbne land - tillæg

### Status

Vedtaget

### Zone

Åbent land

### Lokation - by/bygd

Nunaannaq

### Formål

Områder udlagt til fåreholdersteder, land-, hav- og skovbrug, hundeeøer m.v.

### Anvendelse

- Områdets overordnede anvendelse er udlagt til bebyggelse, anlæg og anden intensiv arealanvendelse i tilknytning til fåreholdersteder, landbrug, havbrug, skovbrug, m.v. og direkte tilknyttede arealer. I tilknytning til foranstående hovedanvendelse kan der indrettes faciliteter til betjening af turister, så som hytter, teltplads, sanitet m.v.
- Der kan ikke etableres andre typer af erhverv end nævnt i litra a.
- Der kan etableres helårsbolig i tilknytning til en erhvervsvirksomhed.
- Der kan i begrænset omfang etableres fritidshytter og sommerhuse samt fangsthytter og overlevelshytter, så længe antallet af disse ikke ændrer på områdets overordnede anvendelse.
- Der kan etableres tørrestativ, rygeovn, havebrug og lignende mindre anlæg i umiddelbar tilknytning til bebyggelsen, så længe det ikke sker i et omfang, der ændrer på områdets overordnede anvendelse.

### Eksisterende forhold

Der er i 2016 ikke et aktivt fåreholdersted eller anden erhvervsvirksomhed på stedet, som ligger ubenyttet hen.

Der kan umiddelbart, efter en arealtildeling, etableres bygninger og marker på arealerne.

Der er etableret et vandkraftværk med tilhørende bygningsanlæg inden for området.

### Rummelighed

Bygninger forudsættes placeret inden for cirklen på kortet, mens marker kan placeres hvor terrænet tillader det (også uden for cirklen). Der skal søges om arealtildeling til begge anlæg.

### Bebyggelse

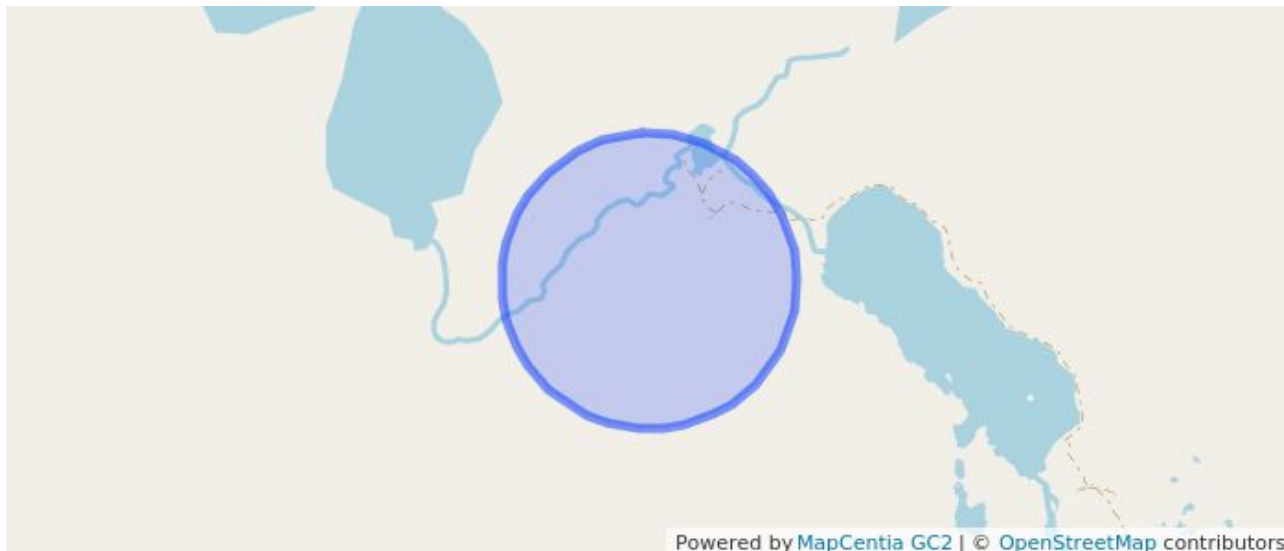
- Bebyggelse og anlæg, jf. nr. 1a, skal opføres med en afstand på minimum 60 meter til nærmeste hytte eller anden bebyggelse.
- Hytter skal opføres med en afstand på minimum 60 meter til nærmeste hytte eller anden bebyggelse.

### Tilslutninger

- Der kan etableres anløbsbro eller anden form for havneanlæg til området.
- Der kan anlægges veje, kørespor eller stier i tilknytning til bebyggelse, anlæg og anden intensiv arealanvendelse, jf. nr. 1a. Veje, kørespor og stier skal have offentlighedens adgang.
- Der kan etableres tekniske anlæg til forsyning med el, vand, varme og kloakering til områdets lokale forsyning. Etablering af anlæg til ferskvandsindvinding og spildevandsudledning samt større energiforsyningsanlæg må kun ske efter tilladelse fra Naalakkersuisut. Dog kan der ikke etableres vandkraft, da der allerede er givet koncession på vandkraften.

d) Der kan etableres mindre tekniske anlæg til forsyning med el, vand og varme, som for eksempel generatorer, vandkraftanlæg samt solceller eller andre anlæg til energiproduktion, i umiddelbar tilknytning til bebyggelsen.

## M46 Ukkusip Saqqaa



### Plantype

Kommuneplan - Det åbne land - tillæg

### Status

Vedtaget

### Zone

Åbent land

### Lokation - by/bygd

Nunaannaq

### Formål

Områder udlagt til fåreholdersteder, land-, hav- og skovbrug, hundeeøer m.v.

### Anvendelse

- Områdets overordnede anvendelse er udlagt til bebyggelse, anlæg og anden intensiv arealanvendelse i tilknytning til fåreholdersteder, landbrug, havbrug, skovbrug, m.v. og direkte tilknyttede arealer. I tilknytning til foranstående hovedanvendelse kan der indrettes faciliteter til betjening af turister, så som hytter, teltplads, sanitet m.v.
- Der kan ikke etableres andre typer af erhverv end nævnt i litra a.
- Der kan etableres helårsbolig i tilknytning til en erhvervsvirksomhed.
- Der kan i begrænset omfang etableres fritidshytter og sommerhuse samt fangsthytter og overlevelseshytter, så længe antallet af disse ikke ændrer på områdets overordnede anvendelse.
- Der kan etableres tørrestativ, rygeovn, havebrug og lignende mindre anlæg i umiddelbar tilknytning til bebyggelsen, så længe det ikke sker i et omfang, der ændrer på områdets overordnede anvendelse.

### Eksisterende forhold

Der er i 2016 ikke et aktivt fåreholdersted eller anden erhvervsvirksomhed på stedet, som ligger ubenyttet hen.  
Der kan umiddelbart, efter en arealtildeling, etableres bygninger og marker på arealerne.

### Rummelighed

Bygninger forudsættes placeret inden for cirklen på kortet, mens marker kan placeres hvor terrænet tillader det (også uden for cirklen). Der skal søges om arealtildeling til begge anlæg.

### Bebyggelse

- Bebyggelse og anlæg, jf. nr. 1a, skal opføres med en afstand på minimum 60 meter til nærmeste hytte eller anden bebyggelse.
- Hytter skal opføres med en afstand på minimum 60 meter til nærmeste hytte eller anden bebyggelse.

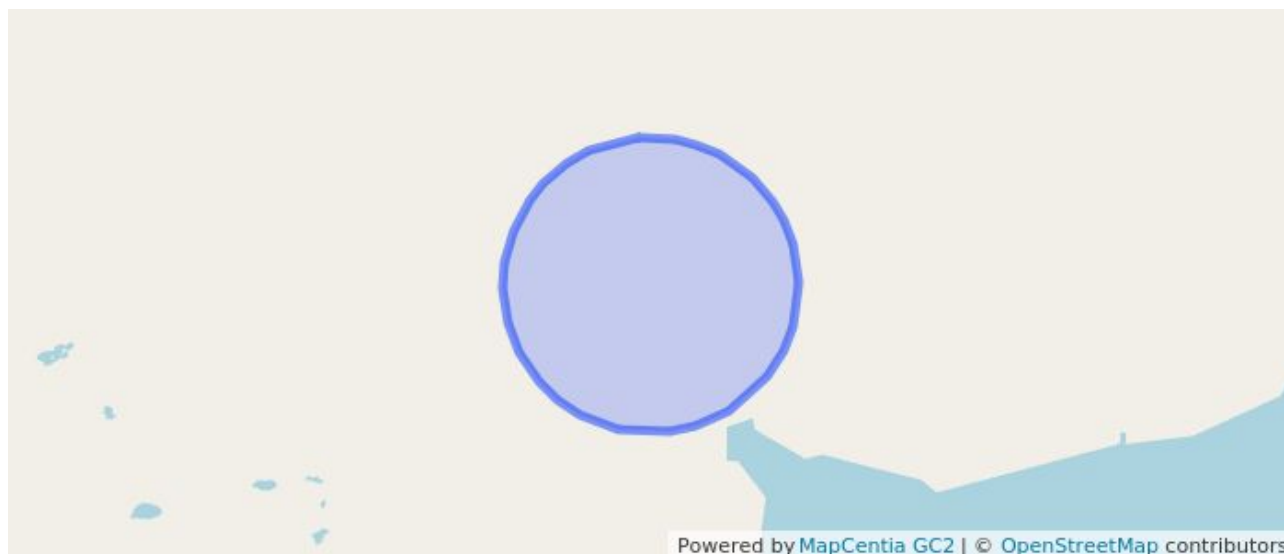
### Tilslutninger

- Der kan etableres anløbsbro eller anden form for havneanlæg til området.
- Der kan anlægges veje, kørespor eller stier i tilknytning til bebyggelse, anlæg og anden intensiv arealanvendelse, jf. nr. 1a. Veje, kørespor og stier skal have offentlighedens adgang.
- Der kan etableres tekniske anlæg til forsyning med el, vand, varme og kloakering til områdets lokale forsyning. Etablering af anlæg til ferskvandsindvinding og spildevandsudledning samt større energiforsyningsanlæg må kun ske efter tilladelse fra Naalakkersuisut.
- Der kan etableres mindre tekniske anlæg til forsyning med el, vand og varme, som for eksempel generatorer, vandkraftanlæg samt solceller eller andre anlæg til energiproduktion, i umiddelbar tilknytning til bebyggelsen.





## M47 Nipisat



### Status

Vedtaget

### Zone

Åbent land

### Lokation - by/bygd

Nunaannaq

### Formål

Områder udlagt til fåreholdersteder, land-, hav- og skovbrug, hundeeøer m.v.

### Anvendelse

- Områdets overordnede anvendelse er udlagt til bebyggelse, anlæg og anden intensiv arealanvendelse i tilknytning til fåreholdersteder, landbrug, havbrug, skovbrug, m.v. og direkte tilknyttede arealer. I tilknytning til foranstående hovedanvendelse kan der indrettes faciliteter til betjening af turister, så som hytter, teltplads, sanitet m.v.
- Der kan ikke etableres andre typer af erhverv end nævnt i litra a.
- Der kan etableres helårsbolig i tilknytning til en erhvervsvirksomhed.
- Der kan i begrænset omfang etableres fritidshytter og sommerhuse samt fangshytter og overlevelseshytter, så længe antallet af disse ikke ændrer på områdets overordnede anvendelse.
- Der kan etableres tørrestativ, rygeovn, havebrug og lignende mindre anlæg i umiddelbar tilknytning til bebyggelsen, så længe det ikke sker i et omfang, der ændrer på områdets overordnede anvendelse.

### Eksisterende forhold

Der er i 2016 ikke et aktivt fåreholdersted eller anden erhvervsvirksomhed på stedet, som ligger ubenyttet hen.  
Der kan umiddelbart, efter en arealtildeling, etableres bygninger og marker på arealerne.

### Rummelighed

Bygninger forudsættes placeret inden for cirklen på kortet, mens marker kan placeres hvor terrænet tillader det (også uden for cirklen). Der skal søges om arealtildeling til begge anlæg.

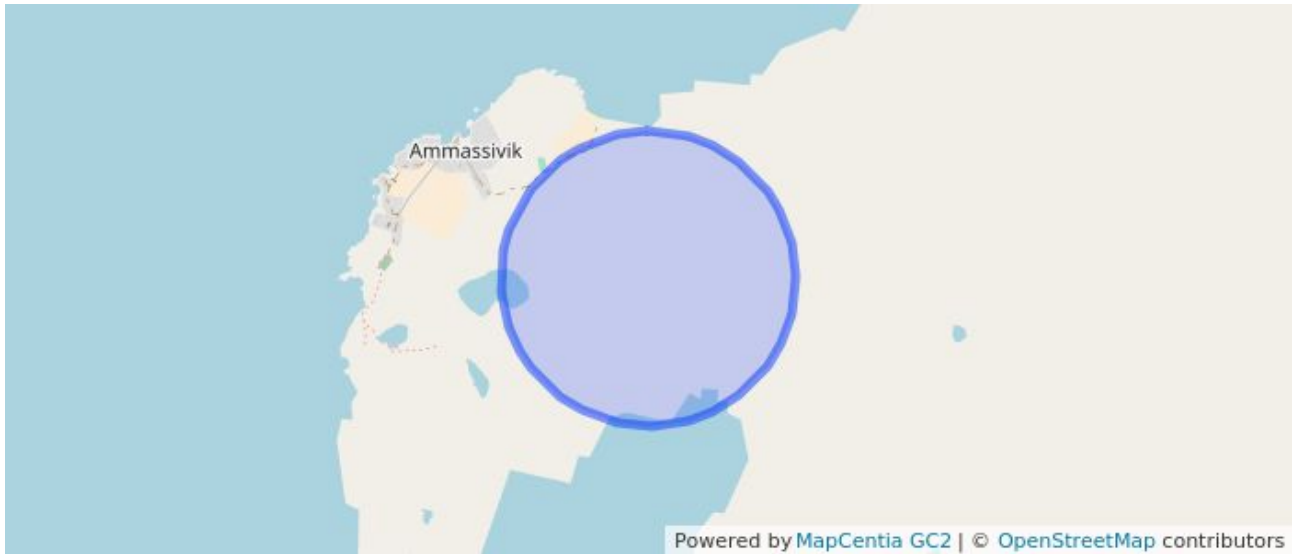
### Bebyggelse

- Bebyggelse og anlæg, jf. nr. 1a, skal opføres med en afstand på minimum 60 meter til nærmeste hytte eller anden bebyggelse.
- Hytter skal opføres med en afstand på minimum 60 meter til nærmeste hytte eller anden bebyggelse.

### Tilslutninger

- Der kan etableres anløbsbro eller anden form for havneanlæg til området.
- Der kan anlægges veje, kørespor eller stier i tilknytning til bebyggelse, anlæg og anden intensiv arealanvendelse, jf. nr. 1a. Veje, kørespor og stier skal have offentlighedens adgang.
- Der kan etableres tekniske anlæg til forsyning med el, vand, varme og kloakering til områdets lokale forsyning. Etablering af anlæg til ferskvandsindvinding og spildevandsudledning samt større energiforsyningsanlæg må kun ske efter tilladelse fra Naalakkersuisut.
- Der kan etableres mindre tekniske anlæg til forsyning med el, vand og varme, som for eksempel generatorer, vandkraftanlæg samt solceller eller andre anlæg til energiproduktion, i umiddelbar tilknytning til bebyggelsen.

## M48 Tasiusaarsuk



### Plantype

Kommuneplan - Det åbne land - tillæg

### Status

Vedtaget

### Zone

Åbent land

### Lokation - by/bygd

Nunaannaq

### Formål

Områder udlagt til fåreholdersteder, land-, hav- og skovbrug, hundeejer m.v.

### Anvendelse

- Områdets overordnede anvendelse er udlagt til bebyggelse, anlæg og anden intensiv arealanvendelse i tilknytning til fåreholdersteder, landbrug, havbrug, skovbrug, m.v. og direkte tilknyttede arealer. I tilknytning til foranstående hovedanvendelse kan der indrettes faciliteter til betjening af turister, så som hytter, teltplads, sanitet m.v.
- Der kan ikke etableres andre typer af erhverv end nævnt i litra a.
- Der kan etableres helårsbolig i tilknytning til en erhvervsvirksomhed.
- Der kan i begrænset omfang etableres fritidshytter og sommerhuse samt fangsthytter og overlevelseshytter, så længe antallet af disse ikke ændrer på områdets overordnede anvendelse.
- Der kan etableres tørrestativ, rygeovn, havebrug og lignende mindre anlæg i umiddelbar tilknytning til bebyggelsen, så længe det ikke sker i et omfang, der ændrer på områdets overordnede anvendelse.

### Eksisterende forhold

Der er i 2016 ikke et aktivt fåreholdersted eller anden erhvervsvirksomhed på stedet, som ligger ubenyttet hen.  
Der kan umiddelbart, efter en arealtildeling, etableres bygninger og marker på arealerne.

### Rummelighed

Bygninger forudsættes placeret inden for cirklen på kortet, mens marker kan placeres hvor terrænet tillader det (også uden for cirklen). Der skal søges om arealtildeling til begge anlæg.

### Bebyggelse

- Bebyggelse og anlæg, jf. nr. 1a, skal opføres med en afstand på minimum 60 meter til nærmeste hytte eller anden bebyggelse.
- Hytter skal opføres med en afstand på minimum 60 meter til nærmeste hytte eller anden bebyggelse.

### Tilslutninger

- Der kan etableres anløbsbro eller anden form for havneanlæg til området.
- Der kan anlægges veje, kørespor eller stier i tilknytning til bebyggelse, anlæg og anden intensiv arealanvendelse, jf. nr. 1a. Veje, kørespor og stier skal have offentlighedens adgang.
- Der kan etableres tekniske anlæg til forsyning med el, vand, varme og kloakering til områdets lokale forsyning. Etablering af anlæg til ferskvandsindvinding og spildevandsudledning samt større energiforsyningsanlæg må kun ske efter tilladelse fra Naalakkersuisut.
- Der kan etableres mindre tekniske anlæg til forsyning med el, vand og varme, som for eksempel generatorer, vandkraftanlæg samt solceller eller andre anlæg til energiproduktion, i umiddelbar tilknytning til bebyggelsen.



## M49 Nalasut (Vest)



### Plantype

Kommuneplan - Det åbne land - tillæg

### Status

Vedtaget

### Zone

Åbent land

### Lokation - by/bygd

Nunaannaq

### Formål

Områder udlagt til fåreholdersteder, land-, hav- og skovbrug, hundeeøer m.v.

### Anvendelse

- Områdets overordnede anvendelse er udlagt til bebyggelse, anlæg og anden intensiv arealanvendelse i tilknytning til fåreholdersteder, landbrug, havbrug, skovbrug, m.v. og direkte tilknyttede arealer. I tilknytning til foranstående hovedanvendelse kan der indrettes faciliteter til betjening af turister, så som hytter, teltplads, sanitet m.v.
- Der kan ikke etableres andre typer af erhverv end nævnt i litra a.
- Der kan etableres helårsbolig i tilknytning til en erhvervsvirksomhed.
- Der kan i begrænset omfang etableres fritidshytter og sommerhuse samt fangsthytter og overlevelseshytter, så længe antallet af disse ikke ændrer på områdets overordnede anvendelse.
- Der kan etableres tørrestativ, rygeovn, havebrug og lignende mindre anlæg i umiddelbar tilknytning til bebyggelsen, så længe det ikke sker i et omfang, der ændrer på områdets overordnede anvendelse.

### Eksisterende forhold

Der er i 2016 ikke et aktivt fåreholdersted eller anden erhvervsvirksomhed på stedet, som ligger ubenyttet hen.  
Der kan umiddelbart, efter en arealtildeling, etableres bygninger og marker på arealerne.

### Rummelighed

Bygninger forudsættes placeret inden for den angivne cirkel, mens marker kan placeres hvor terrænet tillader det (også uden for cirklen). Der skal søges om arealtildeling til begge anlæg.

### Bebyggelse

- Bebyggelse og anlæg, jf. nr. 1a, skal opføres med en afstand på minimum 60 meter til nærmeste hytte eller anden bebyggelse.
- Hytter skal opføres med en afstand på minimum 60 meter til nærmeste hytte eller anden bebyggelse.

### Tilslutninger

- Der kan etableres anløbsbro eller anden form for havneanlæg til området.
- Der kan anlægges veje, kørespor eller stier i tilknytning til bebyggelse, anlæg og anden intensiv arealanvendelse, jf. nr. 1a. Veje, kørespor og stier skal have offentlighedens adgang.
- Der kan etableres tekniske anlæg til forsyning med el, vand, varme og kloakering til områdets lokale forsyning. Etablering af anlæg til ferskvandsindvinding og spildevandsudledning samt større energiforsyningsanlæg må kun ske efter tilladelse fra Naalakkersuisut.
- Der kan etableres mindre tekniske anlæg til forsyning med el, vand og varme, som for eksempel generatorer, vandkraftanlæg samt solceller eller andre anlæg til energiproduktion, i umiddelbar tilknytning til bebyggelsen.



## M5 Kangerluarsorujuk



### Status

Vedtaget

### Zone

Bygd

### Lokation - by/bygd

Nunaannaq

### Formål

Områder udlagt til fåreholdersteder, land-, hav- og skovbrug, hundeeøer m.v.

### Anvendelse

- Områdets overordnede anvendelse er udlagt til bebyggelse, anlæg og anden intensiv arealanvendelse i tilknytning til fåreholdersteder, landbrug, havbrug, skovbrug, m.v. og direkte tilknyttede arealer. I tilknytning til foranstående hovedanvendelse kan der indrettes faciliteter til betjening af turister, så som hytter, teltplads, sanitet m.v.
- Der kan ikke etableres andre typer af erhverv end nævnt i litra a.
- Der kan etableres helårsbolig i tilknytning til en erhvervsvirksomhed.
- Der kan i begrænset omfang etableres fritidshytter og sommerhuse samt fangsthytter og overlevelseshytter, så længe antallet af disse ikke ændrer på områdets overordnede anvendelse.
- Der kan etableres tørrestativ, rygeovn, havebrug og lignende mindre anlæg i umiddelbar tilknytning til bebyggelsen, så længe det ikke sker i et omfang, der ændrer på områdets overordnede anvendelse.

### Rummelighed

- Der er ingen særlige krav til restrummelighed.

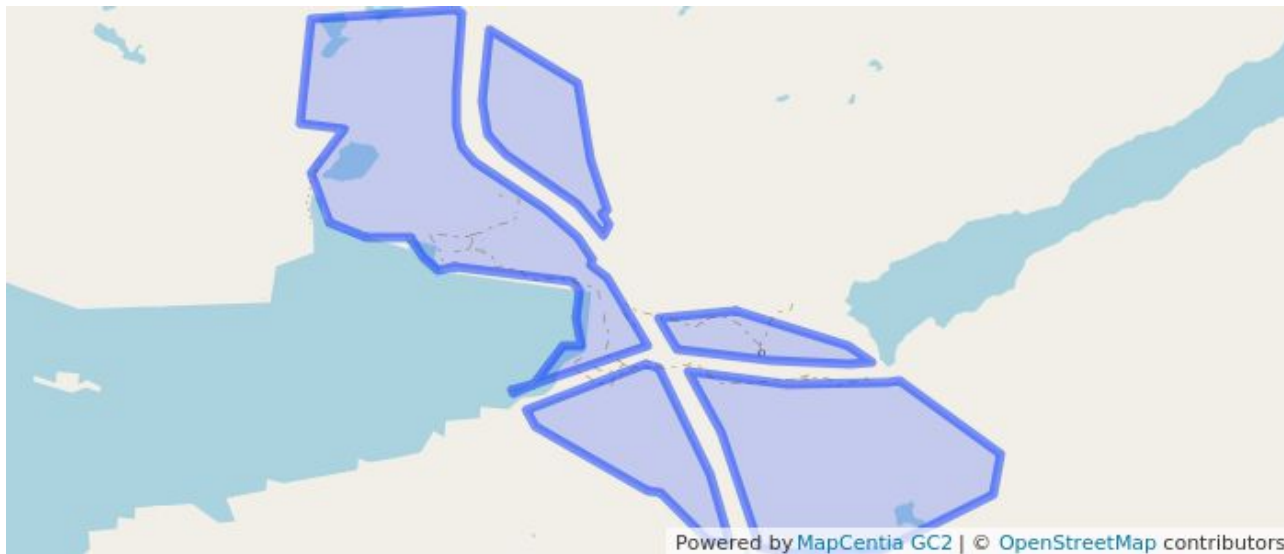
### Bebyggelse

- Bebyggelse og anlæg, jf. nr. 1a, skal opføres med en afstand på minimum 60 meter til nærmeste hytte eller anden bebyggelse.
- Hytter skal opføres med en afstand på minimum 60 meter til nærmeste hytte eller anden bebyggelse.

### Tilslutninger

- Der kan etableres anløbsbro eller anden form for havneanlæg til området.
- Der kan anlægges veje, kørespor eller stier i tilknytning til bebyggelse, anlæg og anden intensiv arealanvendelse, jf. nr. 1a. Veje, kørespor og stier skal have offentlighedens adgang.
- Der kan etableres tekniske anlæg til forsyning med el, vand, varme og kloakering til områdets lokale forsyning. Etablering af anlæg til ferskvandsindvinding og spildevandsudledning samt større energiforsyningsanlæg må kun ske efter tilladelse fra Naalakkersuisut.
- Der kan etableres mindre tekniske anlæg til forsyning med el, vand og varme, som for eksempel generatorer, vandkraftanlæg samt solceller eller andre anlæg til energiproduktion, i umiddelbar tilknytning til bebyggelsen.

## M6 Eqaluit



### Status

Vedtaget

### Zone

Bygd

### Lokation - by/bygd

Nunaannaq

### Formål

Områder udlagt til fåreholdersteder, land-, hav- og skovbrug, hundøer m.v.

### Anvendelse

- Områdets overordnede anvendelse er udlagt til bebyggelse, anlæg og anden intensiv arealanvendelse i tilknytning til fåreholdersteder, landbrug, havbrug, skovbrug, m.v. og direkte tilknyttede arealer. I tilknytning til foranstående hovedanvendelse kan der indrettes faciliteter til betjening af turister, så som hytter, teltplads, sanitet m.v.
- Der kan ikke etableres andre typer af erhverv end nævnt i litra a.
- Der kan etableres helårsbolig i tilknytning til en erhvervsvirksomhed.
- Der kan i begrænset omfang etableres fritidshytter og sommerhuse samt fangsthytter og overlevelseshytter, så længe antallet af disse ikke ændrer på områdets overordnede anvendelse.
- Der kan etableres tørrestativ, rygeovn, havebrug og lignende mindre anlæg i umiddelbar tilknytning til bebyggelsen, så længe det ikke sker i et omfang, der ændrer på områdets overordnede anvendelse.

### Rummelighed

- Der er ingen særlige krav til restrummelighed.

### Bebyggelse

- Bebyggelse og anlæg, jf. nr. 1a, skal opføres med en afstand på minimum 60 meter til nærmeste hytte eller anden bebyggelse.
- Hytter skal opføres med en afstand på minimum 60 meter til nærmeste hytte eller anden bebyggelse.

### Tilslutninger

- Der kan etableres anløbsbro eller anden form for havneanlæg til området.
- Der kan anlægges veje, kørespor eller stier i tilknytning til bebyggelse, anlæg og anden intensiv arealanvendelse, jf. nr. 1a. Veje, kørespor og stier skal have offentlighedens adgang.
- Der kan etableres tekniske anlæg til forsyning med el, vand, varme og kloakering til områdets lokale forsyning. Etablering af anlæg til ferskvandsindvinding og spildevandsudledning samt større energiforsyningsanlæg må kun ske efter tilladelse fra Naalakkersuisut.
- Der kan etableres mindre tekniske anlæg til forsyning med el, vand og varme, som for eksempel generatorer, vandkraftanlæg samt solceller eller andre anlæg til energiproduktion, i umiddelbar tilknytning til bebyggelsen.



## M7



Powered by MapCentia GC2 | © OpenStreetMap contributors

### Status

Vedtaget

### Zone

Bygd

### Lokation - by/bygd

Nunaannaq

### Formål

Områder udlagt til fåreholdersteder, land-, hav- og skovbrug, hundeeøer m.v.

### Anvendelse

- Områdets overordnede anvendelse er udlagt til bebyggelse, anlæg og anden intensiv arealanvendelse i tilknytning til fåreholdersteder, landbrug, havbrug, skovbrug, m.v. og direkte tilknyttede arealer. I tilknytning til foranstående hovedanvendelse kan der indrettes faciliteter til betjening af turister, så som hytter, teltplads, sanitet m.v.
- Der kan ikke etableres andre typer af erhverv end nævnt i litra a.
- Der kan etableres helårsbolig i tilknytning til en erhvervsvirksomhed.
- Der kan i begrænset omfang etableres fritidshytter og sommerhuse samt fangsthytter og overlevelseshytter, så længe antallet af disse ikke ændrer på områdets overordnede anvendelse.
- Der kan etableres tørrestativ, rygeovn, havebrug og lignende mindre anlæg i umiddelbar tilknytning til bebyggelsen, så længe det ikke sker i et omfang, der ændrer på områdets overordnede anvendelse.

### Rummelighed

- Der er ingen særlige krav til restrummelighed.

### Bebyggelse

- Bebyggelse og anlæg, jf. nr. 1a, skal opføres med en afstand på minimum 60 meter til nærmeste hytte eller anden bebyggelse.
- Hytter skal opføres med en afstand på minimum 60 meter til nærmeste hytte eller anden bebyggelse.

### Tilslutninger

- Der kan etableres anløbsbro eller anden form for havneanlæg til området.
- Der kan anlægges veje, kørespor eller stier i tilknytning til bebyggelse, anlæg og anden intensiv arealanvendelse, jf. nr. 1a. Veje, kørespor og stier skal have offentlighedens adgang.
- Der kan etableres tekniske anlæg til forsyning med el, vand, varme og kloakering til områdets lokale forsyning. Etablering af anlæg til ferskvandsindvinding og spildevandsudledning samt større energiforsyningsanlæg må kun ske efter tilladelse fra Naalakkersuisut.
- Der kan etableres mindre tekniske anlæg til forsyning med el, vand og varme, som for eksempel generatorer, vandkraftanlæg samt solceller eller andre anlæg til energiproduktion, i umiddelbar tilknytning til bebyggelsen.

### Bevaringshensyn

I Hovedstrukturen, under Kulturarv, henvises til uddybende tekst omkring bevaring af UNESCO-området med tilhørende bufferzoner.

## M8 Kingittoq



### Status

Vedtaget

### Zone

Bygd

### Lokation - by/bygd

Nunaannaq

### Formål

Områder udlagt til fåreholdersteder, land-, hav- og skovbrug, hundeeøer m.v.

### Anvendelse

- Områdets overordnede anvendelse er udlagt til bebyggelse, anlæg og anden intensiv arealanvendelse i tilknytning til fåreholdersteder, landbrug, havbrug, skovbrug, m.v. og direkte tilknyttede arealer. I tilknytning til foranstående hovedanvendelse kan der indrettes faciliteter til betjening af turister, så som hytter, teltplads, sanitet m.v.
- Der kan ikke etableres andre typer af erhverv end nævnt i litra a.
- Der kan etableres helårsbolig i tilknytning til en erhvervsvirksomhed.
- Der kan i begrænset omfang etableres fritidshytter og sommerhuse samt fangsthytter og overlevelseshytter, så længe antallet af disse ikke ændrer på områdets overordnede anvendelse.
- Der kan etableres tørrestativ, rygeovn, havebrug og lignende mindre anlæg i umiddelbar tilknytning til bebyggelsen, så længe det ikke sker i et omfang, der ændrer på områdets overordnede anvendelse.

### Rummelighed

- Der er ingen særlige krav til restrummelighed.

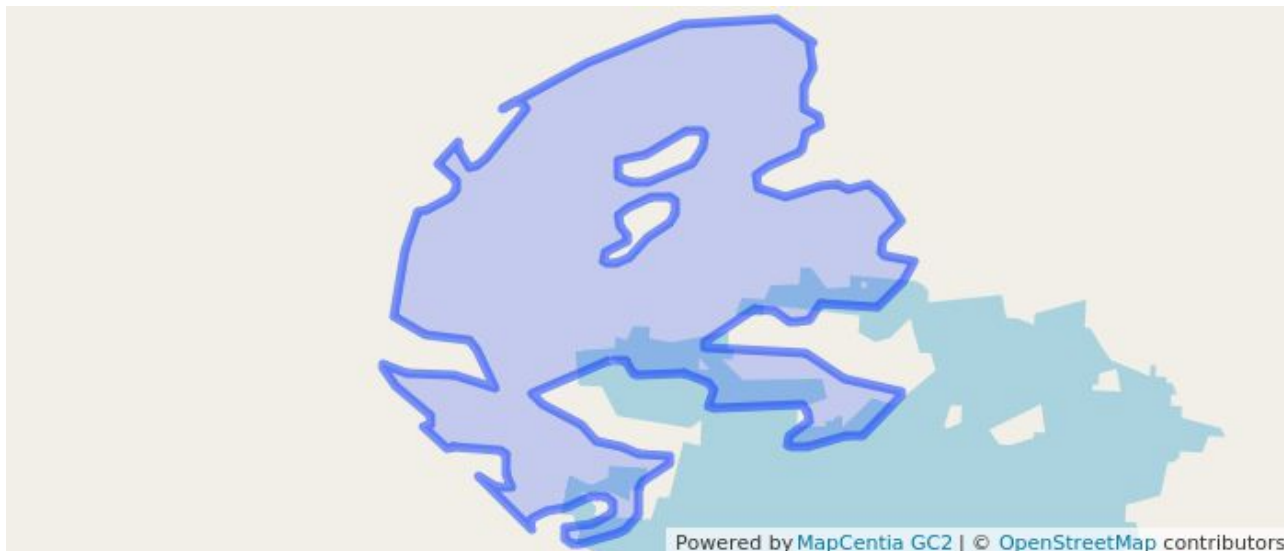
### Bebyggelse

- Bebyggelse og anlæg, jf. nr. 1a, skal opføres med en afstand på minimum 60 meter til nærmeste hytte eller anden bebyggelse.
- Hytter skal opføres med en afstand på minimum 60 meter til nærmeste hytte eller anden bebyggelse.

### Tilslutninger

- Der kan etableres anløbsbro eller anden form for havneanlæg til området.
- Der kan anlægges veje, kørespor eller stier i tilknytning til bebyggelse, anlæg og anden intensiv arealanvendelse, jf. nr. 1a. Veje, kørespor og stier skal have offentlighedens adgang.
- Der kan etableres tekniske anlæg til forsyning med el, vand, varme og kloakering til områdets lokale forsyning. Etablering af anlæg til ferskvandsindvinding og spildevandsudledning samt større energiforsyningsanlæg må kun ske efter tilladelse fra Naalakkersuisut.
- Der kan etableres mindre tekniske anlæg til forsyning med el, vand og varme, som for eksempel generatorer, vandkraftanlæg samt solceller eller andre anlæg til energiproduktion, i umiddelbar tilknytning til bebyggelsen.

## M9 Isortoq



### Status

Vedtaget

### Zone

Bygd

### Lokation - by/bygd

Nunaannaq

### Formål

Områder udlagt til fåreholdersteder, land-, hav- og skovbrug, hundeeøer m.v.

### Anvendelse

- Områdets overordnede anvendelse er udlagt til bebyggelse, anlæg og anden intensiv arealanvendelse i tilknytning til fåreholdersteder, landbrug, havbrug, skovbrug, m.v. og direkte tilknyttede arealer. I tilknytning til foranstående hovedanvendelse kan der indrettes faciliteter til betjening af turister, så som hytter, teltplads, sanitet m.v.
- Der kan ikke etableres andre typer af erhverv end nævnt i litra a.
- Der kan etableres helårsbolig i tilknytning til en erhvervsvirksomhed.
- Der kan i begrænset omfang etableres fritidshytter og sommerhuse samt fangsthytter og overlevelseshytter, så længe antallet af disse ikke ændrer på områdets overordnede anvendelse.
- Der kan etableres tørrestativ, rygeovn, havebrug og lignende mindre anlæg i umiddelbar tilknytning til bebyggelsen, så længe det ikke sker i et omfang, der ændrer på områdets overordnede anvendelse.

### Rummelighed

- Der er ingen særlige krav til restrummelighed.

### Bebyggelse

- Bebyggelse og anlæg, jf. nr. 1a, skal opføres med en afstand på minimum 60 meter til nærmeste hytte eller anden bebyggelse.
- Hytter skal opføres med en afstand på minimum 60 meter til nærmeste hytte eller anden bebyggelse.

### Tilslutninger

- Der kan etableres anløbsbro eller anden form for havneanlæg til området.
- Der kan anlægges veje, kørespor eller stier i tilknytning til bebyggelse, anlæg og anden intensiv arealanvendelse, jf. nr. 1a. Veje, kørespor og stier skal have offentlighedens adgang.
- Der kan etableres tekniske anlæg til forsyning med el, vand, varme og kloakering til områdets lokale forsyning. Etablering af anlæg til ferskvandsindvinding og spildevandsudledning samt større energiforsyningsanlæg må kun ske efter tilladelse fra Naalakkersuisut.
- Der kan etableres mindre tekniske anlæg til forsyning med el, vand og varme, som for eksempel generatorer, vandkraftanlæg samt solceller eller andre anlæg til energiproduktion, i umiddelbar tilknytning til bebyggelsen.

# N1 Qorlortorsuaq



## Status

Vedtaget

## Zone

Åbent land

## Lokation - by/bygd

Nunaannaq

## Formål

Områder til teknik og infrastruktur m.v

## Anvendelse

- Områdets overordnede anvendelse er udlagt til vandkraftværk samt dertil knyttede anlæg.
- Der kan etableres helårsbolig, stationer, camps og lignende bebyggelse i tilknytning til vandkraft anlægget.
- Der kan ikke etableres fritidshytter, sommerhuse eller turisthytter i området.
- Der kan etableres enkelte fangst- og overlevelseshytter i oplandet til vandsøer for vandkraftanlægget, så længe hytterne ikke har beliggenhed i nærheden af et teknisk anlæg.

## Eksisterende forhold

I området ligger vandkraftanlægget Qorlortorsuaq som består af kraftstation, dæmningsanlæg og ledningsanlæg, grænsende op til fåreholderstedet M34. En udvidelse af vandreservoiret påbegyndes i 2017.

## Rummelighed

- Der er foretaget en udvidelse af området der kan rumme den planlagte udvidelse.

## Bebyggelse

Der gives i området mulighed for en udvidelse med etablering af nedenstående anlæg og aktiviteter, jf. nærmere behandling i selvstændig VVM-redegørelse og miljøgodkendelse.

- Dæmningsanlæg på tværs af smeltevandsdal til etablering af nyt opsamlingsreservoir.
- Overføringstunnel etableret gennem vandskel fra nyt opsamlingsreservoir til eksisterende vandkraftopland (Ammaqqup Tasia) for

kraftværket.

c. Anlæg af adgangsvej mellem eksisterende vejforbindelse og projektlokalitet Mulig udvidelse/styrkelse af havn/ilandsætningspunkt for anlægsmateriale og udstyr.

#### Tilslutninger

a) Der kan etableres anløbsbro eller anden form for havneanlæg samt helistop i området.

b) Der kan anlægges veje, kørespor eller stier i tilknytning til anlæg og bebyggelse i området.

c) Der kan etableres tekniske forsyningsanlæg, herunder anlæg til el, vand, tele og kloakering til områdets lokale forsyning. Etablering af anlæg til ferskvandsindvinding og spildevandsudledning samt større energiforsyningsanlæg må kun ske efter tilladelse fra Naalakkersuisut.

#### Bevaringshensyn

I Hovedstrukturen, under Kulturarv, henvises til uddybende tekst omkring bevaring af UNESCO-området med tilhørende bufferzoner.

#### Detaljerede bestemmelser

Se lokalplan

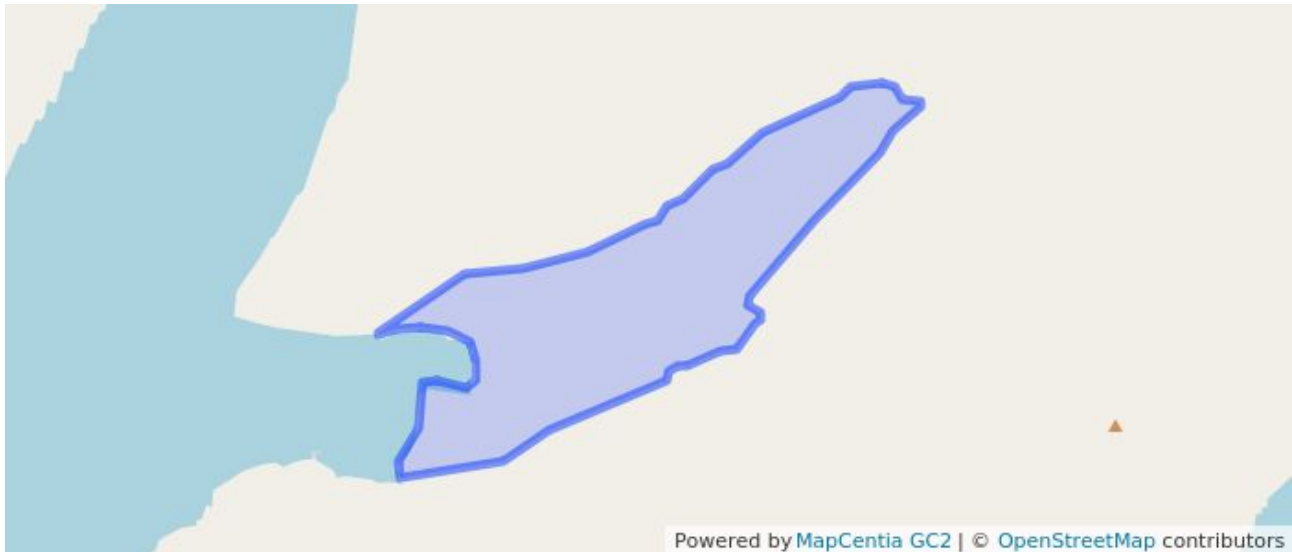
#### Eksisterende lokalplan (Da)

 [landsplandirektiv qorlortorsuaq juli 2016 da.pdf](#) (4330 KB)

#### Eksisterende lokalplan (Gl)

 [landsplandirektiv qorlortorsuaq juli 2016 ka.pdf](#) (4271 KB)

## N2 Guldmine ved Nalunaq



### Status

Vedtaget

### Zone

Åbent land

### Lokation - by/bygd

Nunaannaq

### Formål

Områder til teknik og infrastruktur m.v

### Anvendelse

- Områdets overordnede anvendelse er udlagt til minedrift - minedrift kan genetableres.
- Der kan etableres helårsbolig, stationer, camps, servicebygninger og lignende bebyggelse i tilknytning til områdets virksomheder og anlæg.
- Der kan ikke etableres fritidshytter, sommerhuse eller turisthytter i området.
- Der kan etableres enkelte fangst- og overlevelseshytter i oplandet, så længe hytterne ikke har beliggenhed i nærheden af mineanlægget eller bygningsanlægget.

### Eksisterende forhold

I området lå guldminen Nalunaq med tilhørende mandskabs- og servicebygninger. Hele anlægget med bygninger mm er fjernet i forbindelse med lukningen af minen i 2013. Området er vejforsynet fra fjorden.

### Rummelighed

Områdets samlede rummelighed er skønnet til 50 ha  
Der er ingen særlige krav til restrummelighed.


### Bebyggelse

Der er ingen særlige krav til bebyggelse.

### Tilslutninger

- Der kan etableres anløbsbro eller anden form for havneanlæg samt helistop i området.
- Der kan anlægges veje, kørespor eller stier i tilknytning til anlæg og bebyggelse i området.
- Der kan etableres tekniske forsyningsanlæg, herunder anlæg til el, vand, tele og kloakering til områdets lokale forsyning. Etablering af anlæg til ferskvandsindvinding og spildevandsudledning samt større energiforsyningsanlæg må kun ske efter tilladelse fra Naalakkersuisut.

# N3 Narsap Ilua Grusgravning

**Status**

Vedtaget

**Zone**

Åbent land

**Lokation - by/bygd**

Nunaannaq

**Formål**

Områder til teknik og infrastruktur m.v

**Anvendelse**

- a) Områdets overordnede anvendelse er udlagt til grusgravning.
- b) Der kan etableres de nødvendige anlæg for grusgravningen, sorteringsanlæg knusningsanlæg, ramper ol.
- c) Der er mulighed for midlertidigt oplag af containere i området.

**Eksisterende forhold**

I området ligger en grusgrav som anvendes periodisk.

**Rummelighed**

- a) Området har en samlet rummelighed på ca. 7 ha
- b) Der er ingen særlige krav til restrummelighed.


**Bebyggelse**

Der kan ikke opføres egentlig bebyggelse, men kun mindre skure i forbindelse med virksomheden.

**Tilslutninger**

- a) Der kan etableres anløbsbro eller anden form for havneanlæg samt helistop i området.
- b) Der kan anlægges veje, kørespor eller stier i tilknytning til anlæg og bebyggelse i området.
- c) Der kan etableres tekniske forsyningsanlæg, herunder anlæg til el, vand, tele og kloakering til områdets lokale forsyning. Etablering af anlæg til ferskvandsindvinding og spildevandsudledning samt større energiforsyningsanlæg må kun ske efter tilladelse fra Naalakkersuisut.

## N4 Narsap Ilua Vandindvindingsområde

**Status**

Vedtaget

**Zone**

Åbent land

**Lokation - by/bygd**

Nunaannaq

**Formål**

Områder til teknik og infrastruktur m.v

**Anvendelse**

- a) Områdets overordnede anvendelse er udlagt til vandindvindingsområde.
- b) Der kan ikke etableres anlæg eller aktiviteter, der kan udgøre en forureningsrisiko for vandressourcen.

**Eksisterende forhold**

Området henligger som uberørt natur med et enkelt dæmningsanlæg

**Rummelighed**

- a) Området har en samlet rummelighed på 13 ha

**Bebyggelse**


- a) Der kan ikke etableres bebyggelse i området.

**Tilslutninger**

- a) Der kan etableres vej til dæmningsanlægget fra syd.



# N5 Narsap Ilua Grusgravning

**Status**

Vedtaget

**Zone**

Åbent land

**Lokation - by/bygd**

Nunaannaq

**Formål**

Områder til teknik og infrastruktur m.v

**Anvendelse**

- a) Områdets overordnede anvendelse er udlagt til grusgravning.
- b) Der kan etableres de nødvendige anlæg for grusgravningen, sorteringsanlæg knusningsanlæg, ramper ol.

**Eksisterende forhold**

I området ligger en grusgrav som anvendes periodisk.

**Rummelighed**

- a) Området har en samlet rummelighed på ca 4 ha
- b) Der er ingen særlige krav til restrummelighed.

**Bebyggelse**

- a) Der kan ikke opføres egentlig bebyggelse, men kun mindre skure i forbindelse med virksomheden.

**Tilslutninger**

- a) Der kan etableres anløbsbro eller anden form for havneanlæg samt helistop i området.
- b) Der kan anlægges veje, kørespor eller stier i tilknytning til anlæg og bebyggelse i området.
- c) Der kan etableres tekniske forsyningsanlæg, herunder anlæg til el, vand, tele og kloakering til områdets lokale forsyning. Etablering af anlæg til ferskvandsindvinding og spildevandsudledning samt større energiforsyningsanlæg må kun ske efter tilladelse fra Naalakkersuisut.

## N6 Narsap Ilua Grusgravning



**Status**

Vedtaget

**Zone**

Åbent land

**Lokation - by/bygd**

Nunaannaq

**Formål**

Områder til teknik og infrastruktur m.v

**Anvendelse**

- a) Områdets overordnede anvendelse er udlagt til grusgravning.
- b) Der kan etableres de nødvendige anlæg for grusgravningen, sorteringsanlæg knusningsanlæg, ramper ol.

**Eksisterende forhold**

I området er der konstateret en grusforekomst, hvor indvinding ikke er påbegyndt i 2011.

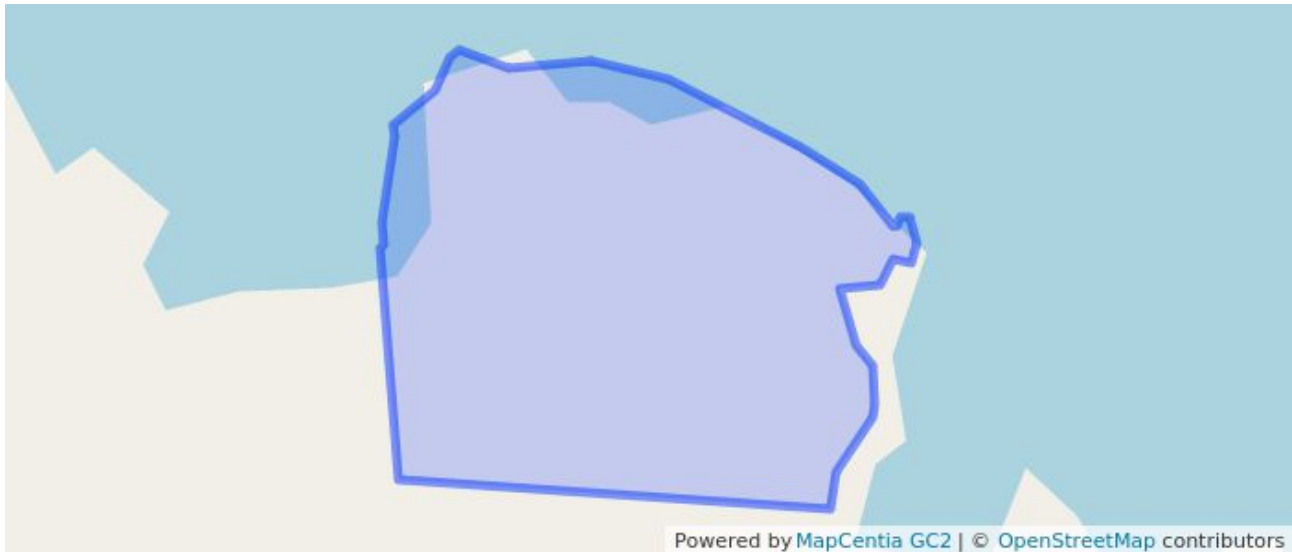
**Rummelighed**

- a) Området har en samlet rummelighed på ca 6 ha
- b) Der er ingen særlige krav til restrummelighed.

**Bebyggelse**

- a) Der kan ikke opføres egentlig bebyggelse, men kun mindre skure i forbindelse med virksomheden.

## N7 Prins Christainssund

**Status**

Vedtaget

**Zone**

Åbent land

**Lokation - by/bygd**

Nunaannaq

**Formål**

Områder til teknik og infrastruktur m.v

**Anvendelse**

- a) Områdets overordnede anvendelse er udlagt til Telestation.
- b) Der kan etableres de nødvendige anlæg for stationens drift og forsyninger.

**Eksisterende forhold**

I området er der Telestation og havneområde

**Rummelighed**

- a) Området har en samlet rummelighed på ca 6 ha
- b) Der er ingen særlige krav til restrummelighed.

**Bebyggelse**

- a) Der kan opføres den for stationen nødvendige bebyggelse

**Tilslutninger**

- a) Der kan etableres anløbsbro eller anden form for havneanlæg samt helistop i området.
- b) Der kan anlægges veje, kørespor eller stier i tilknytning til anlæg og bebyggelse i området.
- c) Der kan etableres tekniske forsyningsanlæg, herunder anlæg til el, vand, tele og kloakering til områdets lokale forsyning. Etablering af anlæg til ferskvandsindvinding og spildevandsudledning samt større energiforsyningsanlæg må kun ske efter tilladelse fra Naalakkersuisut.

## N8 Vejanlæg Qaqortoq-Narsarsuaq-Alluitsup Paa



### Status

Vedtaget

### Zone

Bygd

### Lokation - by/bygd

Nunaannaq

### Formål

Områder til teknik og infrastruktur m.v

### Anvendelse

Korridor til anlæg af en vej.

### Eksisterende forhold

Åbent land uden anlæg i 2016. På enkelte strækninger er der grusveje eller hjulspor.

### Bevaringshensyn

I Hovedstrukturen, under Kulturarv, henvises til uddybende tekst omkring bevaring af UNESCO-området med tilhørende bufferzoner.

### Særlige forhold

1. Der må i en korridorbredde på 100 meter ikke etableres anlæg eller andre aktiviteter, der vil hindre at et vejanlæg kan placeres gennem området.
2. Der skal på baggrund af et egentligt projekt for vejanlægget fastlægges en mere præcist vejtracé i et kommuneplantillæg

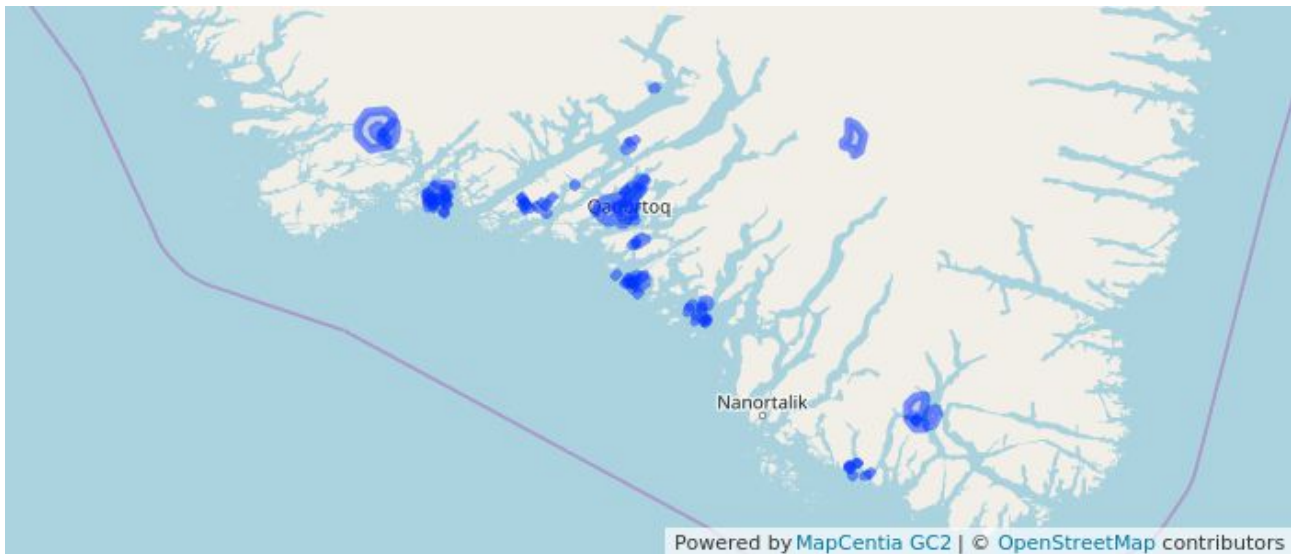
### Detaljerede bestemmelser

Ingen

### Baggrund

Hensigten med denne arealreservation i kommuneplanen er at sikre en mulighed for et eventuelt vejanlæg, når dette måtte blive aktuelt. Der foreligger ikke med kommuneplanen en beslutning om at vejene skal anlægges.

## O1 Udisponerede områder



### Status

Vedtaget

### Zone

Åbent land

### Lokation - by/bygd

Nunaannaq

### Formål

Områder, der friholdes

### Anvendelse

a) Den overordnede anvendelse af området er udisponerede områder

### Eksisterende forhold

Et udisponeret område er kendetegnet ved at være udlagt som et uberørt område uden bebyggelse og anlæg.

### Rummelighed

- a) Der er ingen rummelighed for sommerhuse, turisthytter samt anden bebyggelse eller anlæg.
- b) Der er en begrænset rummelighed for enkelte fritidshytter, fangsthytter og overlevelseshytter.

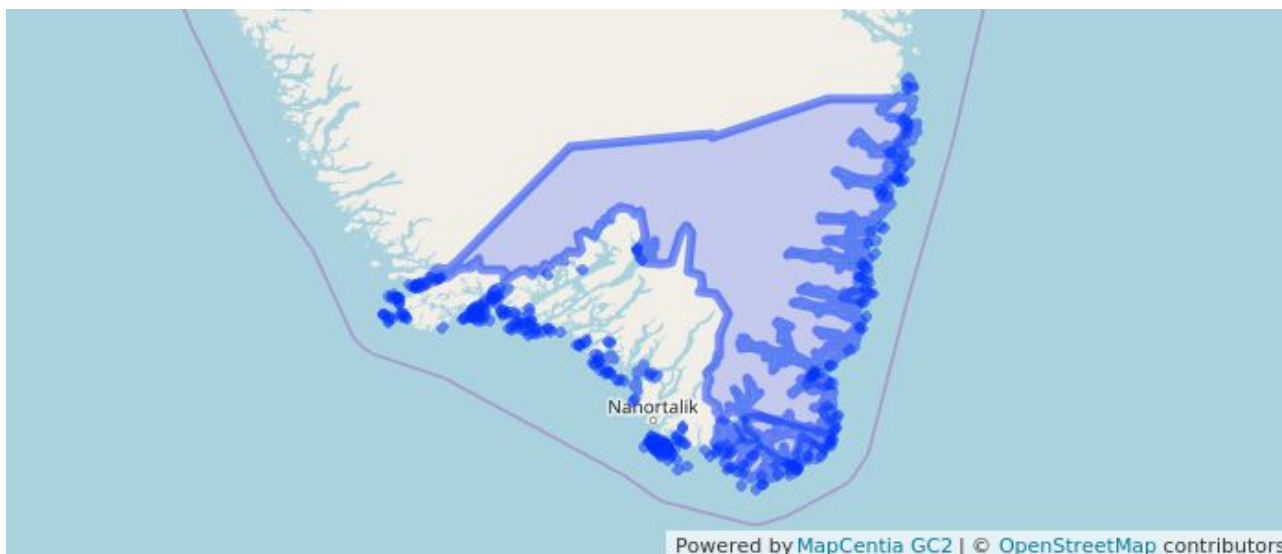
### Bebyggelse

- a) Der kan ikke etableres sommerhuse, turisthytter samt erhvervmæssig bebyggelse eller anlæg.
- b) Der kan i begrænset omfang etableres enkelte fritidshytter, fangsthytter og overlevelseshytter, så længe antallet af disse ikke ændrer på delområdet overordnede anvendelse.

### Tilslutninger

- a) Der kan ikke etableres trafik- og forsyningsanlæg (ud over de reservationer der er angivet som kørespor og vejtracéer i kommuneplanen)
- b) Der kan afmærkes vandreruter gennem områderne.

## O2 Vildmark



### Status

Vedtaget

### Zone

Åbent land

### Lokation - by/bygd

Nunaannaq

### Formål

Områder, der friholdes

### Anvendelse

a) Den overordnede anvendelse af området er vildmark

### Eksisterende forhold

Vildmark er kendetegnet ved at være udlagt som et uberørt område uden bebyggelse og anlæg og med en afstand på minimum fem kilometer fra et egentlige menneskerelaterede aktiviteter (bebyggelse, vandindvining mm)

### Rummelighed

- a) Der er ingen rummelighed for fritidshytter, sommerhuse, turisthytter samt anden bebyggelse eller anlæg, jf. nr. 2a.
- b) Der er en begrænset rummelighed for enkelte fangsthytter og overlevelseshytter, jf. nr. 2b.

### Bebyggelse

- a) Der kan ikke etableres fritidshytter, sommerhuse, turisthytter samt erhvervmæssig bebyggelse eller anlæg.
- b) Der kan i begrænset omfang etableres enkelte fangsthytter og overlevelseshytter, så længe antallet af disse ikke ændrer på delområdet overordnede anvendelse.

### Tilslutninger

- a) Der kan ikke etableres trafik-og forsyningsanlæg (ud over de reservationer der er angivet som kørespor og vejtracéer i kommuneplanen)..
- b) Der kan afmærkes vandreruter gennem områderne.

## O3 Ekstensiv græsning



### Status

Vedtaget

### Zone

Åbent land

### Lokation - by/bygd

Nunaannaq

### Formål

Områder, der friholdes

### Anvendelse

a) Den overordnede anvendelse af området er udlagt til ekstensiv græsning

### Eksisterende forhold

Eksisterende forhold: Et område udlagt til ekstensiv græsning er kendetegnet ved at være udlagt til græsning for avlsdyr, såsom får, rensdyr, heste, køer eller lignende. Udnyttelsen er af en intensitet, som ikke ændrer på områdets overordnede karakter som område, der friholdes.

### Rummelighed

- a) Der er ingen rummelighed for sommerhuse, turisthytter samt anden bebyggelse eller anlæg.
- b) Der er en begrænset rummelighed for enkelte fritidshytter, fangsthytter og overlevelseshytter,

### Bebyggelse

- a) Der kan ikke etableres sommerhuse, turisthytter samt erhvervsmæssig bebyggelse eller anlæg.
- b) Der kan i begrænset omfang etableres enkelte fritidshytter, fangsthytter og overlevelseshytter, så længe antallet af disse ikke ændrer på delområdets overordnede anvendelse.

### Tilslutninger

- a) Der kan ikke etableres trafik-og forsyningsanlæg (ud over de reservationer der er angivet som kørespor og vejtracéer i kommuneplanen)..
- b) Der kan afmærkes vandreruter gennem områderne.

## O4 Isortoq - Atugassiaangitsoq annertuumik neriniartitsivissaq kiisalu sukisaarsaarfissiaq.



### Status

Vedtaget

### Zone

Åbent land

### Lokation - by/bygd

Nunaannaq

### Formål

Områder, der friholdes

### Anvendelse

- Den overordnede anvendelse af området er udlagt til ekstensiv græsning
- Der kan inden for området drives friluftaktiviteter som jagt og samt etableres enkelte anlæg til støtte for turisme- og friluftaktiviteter

### Eksisterende forhold

Vildmark som er kendetegnet ved at være et ubørørt område uden bebyggelse og anlæg. Der er i området en rensdyrstation og hele området har været anvendt til græsning for rensdyr i mere end 10 år

### Rummelighed

Området er på ca. 1700 km<sup>2</sup>.

Området gives en rummelighed på maksimalt 6 fritliggende hytter

### Bebyggelse

- Der kan opføres enkelte turisthytter (maksimalt 3 hytter i samme nær-området)
- Hytterne forudsætter en arealtildeling uanset størrelse.
- Der kan bygges i 1½ etage og maksimalt 8 meter over terræn.
- Hytterne må maksimalt være på 20 m<sup>2</sup>
- Der må ikke anvendes reflekterende materialer til beklædning af tage og facader.
- Ny bebyggelse må ikke placeres nærmere end 50 meter fra kysten, vandløb eller søbredden.
- Der kan i begrænset omfang etableres enkelte fangsthytter og overlevelseshytter, så længe antallet af disse ikke ændrer på delområdets overordnede anvendelse
- Al bebyggelse og alle anlæg skal løbende vedligeholdes, så de ikke virker unødigt skæmmende på omgivelserne

### Tilslutninger


- Der kan etableres mindre tekniske anlæg, som master til radiodækning o.l. og kun på baggrund af en arealtildeling.
- Der kan til betjening af rensdyrdriften og turismen etableres simple landingsbaner uden befæstning og kun på baggrund af en arealtildeling; såfremt sådanne baner kan bringes i overensstemmelse med de gældende regler for luftfart

### Eksisterende lokalplan (Da)

 [141107\\_kommuneplantaellaeg\\_nr\\_4\\_for\\_isortoq\\_dk\\_underskrevet.pdf](#) (573 KB)



**Eksisterende lokalplan (GI)**

 [141107\\_grl\\_kommuneplantillaeg\\_nr\\_4\\_for\\_isortoq\\_underskrevet.pdf](#) (639 KB)

**Godkendelse og offentliggørelse**

Offentlig bekendtgjort den 7. november 2014